
Załącznik do Uchwały Nr .../.../...
Rady Gminy Lubań z dnia ...



**DOLNY
ŚLĄSK**



URZĄD MARSZAŁKOWSKI WOJEWÓDZTWA DOLNOŚLĄSKIEGO

**SOŁECKA STRATEGIA ROZWOJU
WSI HENRYKÓW LUBAŃSKI
W GMINIE LUBAŃ NA LATA 2022-2032**

Henryków Lubański, luty 2024 r.

SPIS TREŚCI

ANALIZA ZASOBÓW	3
ANALIZA SWOT.....	8
ANALIZA POTENCJAŁU ROZWOJU WSI	10
WIZJA	12
PROGRAM KRÓTKOTERMINOWY ROZWOJU WSI.....	13
PROGRAM DŁUGOTERMINOWY ROZWOJU WSI NA LATA.....	14
PODSUMOWANIE WYNIKÓW ANKIETYZACACJI.....	17
DOKUMENTACJA FOTOGRAFICZNA	18
KARTA DIAGNOZY ZAAWANSOWANIA ODNOWY WSI.....	21

Autorzy – Grupa Odnowa Wsi Henryków Lubański i mieszkańcy w składzie:

- **Teresa Trefler**
- **Ewa Osip**
- **Bożena Bura**
- **Wanda Tylka**
- **Martyna Grubizna**
- **Elżbieta Koziół**
- **Jolanta Majczak**
- **Kazimierz Długosz**
- **Leszek Pobiedziński**
- **Honorata Foremna**
- **Beata Miesiąc**

Moderatorzy:

- **Monika Stefaniak**
- **Marcin Sobaszek**

ANALIZA ZASOBÓW

Zasoby – wszelkie elementy materialne i niematerialne wsi i związanego z nią obszaru, które mogą być wykorzystane obecnie bądź w przyszłości w realizacji publicznych bądź prywatnych przedsięwzięć odnowy wsi. Zwrócić uwagę na elementy specyficzne i rzadkie (wyróżniające wieś).

Opracowanie: *Ryszard Wilczyński*

Rodzaj zasobu	Opis (nazwanie) zasobu jakim wieś dysponuje	Znaczenie zasobu		
		Małe	Duże	Wyróżniające
Przyrodniczy				
walory krajobrazu, rzeźby terenu	Atrakcyjne ukształtowanie terenu, w tym liczne wzniesienia		X	
stan środowiska	Dużo zieleni, różnorodność roślin i zwierząt		X	
walory klimatu	Cechy klimatu przejściowego, zmniejszona przydatność gruntów do niektórych upraw		X	
walory szaty roślinnej	Runo leśne: jagodziska, borówki, jeżyny, grzyby, mech		X	
cenne przyrodniczo obszary lub obiekty	Lasy mieszane, Cis-1300 letni, tereny podmokłe, aleja cisowa			X
świat zwierzęcy (ostoje, siedliska)	Borsuki, bażanty, zające, jeże, dziki, sarny, jelenie, kuny, bobry		X	
wody powierzchniowe (cieki, rzeki, stawy)	Potok Bród, Złoty Potok, Czarna Wielka, stawy, rowy melioracyjne		X	
wody podziemne	-			
gleby	IV-VI klasa	X		
kopaliny	Piasek	X		
walory geotechniczne	-			
Kulturowy				
walory architektury (rodzaj zabudowy)	Stara zabudowa łużycka			X
walory przestrzeni wiejskiej publicznej (zabudowa zwarta lub rozproszona)	Domy w zabudowie rozproszonej, siedliskowej		X	
elementy krajobrazu (wzniesienia, aleje itp.)	Aleja cisowa, lasek brzoźowy i wzniesienia Smerczyna (270 m.n.p.m), Maślana Góra (279 m.n.p.m), Biała Góra (298 m.n.p.m)			X
walory przestrzeni wiejskiej prywatnej	Stara zabudowa XVIII – XIX w., zagrody i budynki gospodarcze, zabudowa szachulcowa (ok. 60 budynków w ewidencji konserwatorskiej)			X
zabytki i pamiątki historyczne	Kościół, krzyże, obrazy świętych, figury, głaz narzutowy, krużganki			X

osobliwości kulturowe	-			
miejsca, osoby i przedmioty kultu	Kościół, na szlaku Św. Jakuba			X
święta, odpusty, pielgrzymki	Boże Narodzenie, Wielkanoc, Odpust Św. Mikołaja, Zielone Świątki, Mikołajki, Ogólnopolskie Imieniny Henryka, Henryki i Henrykowa, sadzenie cisów, jarmarki			X
tradycje, obrzędy, gwara	Mikołajki, palmy wielkanocne, malowane na szkłe, wyplatanie wieńców dożynkowych, jarmark w Henrykowie			X
legendy, podania i fakty historyczne	Historia Śląska, Polskie Górne Łużyce, Bitwa Prusko-Śląska, Walki II Armii Wojska Polskiego, Wielki Pożar -1432, Pobyt 10 francuskich duchownych		X	
przekazy literackie	Książki, lokalna prasa		X	
ważne postacie i przekazy historyczne	-			
specyficzne nazwy	„Ziethen z zarośli”, Henryków Ziethena”	X		
specyficzne potrawy	Kulinaria: tradycyjny wypiek chleba i wyrób domowych wędlin, placki henrykowskie, cisowy bigos, karczek po henrykowski, żurek, ciasteczka z wróżbą cisową			X
produkty lokalne i regionalne	Miód, jajka, sery, drób, mleko, śmietana, ziemniaki, warzywa i owoce, korale cisowe			X
dawne zawody	-			
Obiekty i tereny				
działki pod zabudowę mieszkaniową	Prywatne, Gminne, KOWR, wyznaczone w miejscowym planie, możliwość budowy dużej ilości nowych domów jednorodzinnych i zabudowy zagrodowej		X	
działki rekreacyjno-letniskowe	Prywatne, gminne, KOWR		X	
działki pod zakłady usługowe i przemysł	Prywatne, gminne, KOWR		X	
działki gminne na cele społeczne	Część placu rekreacyjnego, lasek brzozy, parking, boisko LZS i teren przy OSP		X	
pustostany mieszkaniowe	Domy przeznaczone do rozbiórki	X		
pustostany poprzemysłowe	Gminne (obok świetlicy)		X	
tradycyjne nie użytkowane obiekty gospodarskie (stodoły, spichlerze, kuźnie, młyny, itp.)	Prywatne stodoły, część manufaktury przy świetlicy wiejskiej		X	
miejscowy plan zagospodarowania przestrzennego	Uchwalony nowy miejscowy plan zagospodarowania przestrzennego		X	
inne	-			

Infrastruktura społeczna				
plac publicznego spotkań, festynów	Boisko LZS, lasek brzozowy, plac rekreacyjny ze sceną do organizacji lokalnych wydarzeń kulturalnych, plac przy remizie Ochotniczej Straży Pożarnej (OSP)			X
sale spotkań, świetlice, kluby	Budynek po szkole – obecnie Centrum Integracji Społecznej – CIS, remiza OSP, świetlica wiejska		X	
miejsca uprawiania sportu	Teren przy remizie, boisko wielofunkcyjne, boisko sportowe		X	
miejsca rekreacji	Boisko wielofunkcyjne, boisko sportowe, plac zabaw, siłownia na świeżym powietrzu, lasek brzozowy, Świetlica wiejska, teren przy remizie OSP, Centrum Integracji Społecznej		X	
ścieżki rowerowe, szlaki turystyczne	Szlak św. Jakuba, Via Regia, trasa rowerowa ER4		X	
szkoły	-			
przedszkola	-			
biblioteki	-			
placówki opieki społecznej	-			
placówki służby zdrowia	-			
Infrastruktura techniczna				
wodociąg	Wieś w części zwodociągowana		X	
kanalizacja i inne rozwiązania	Zbiorniki bezodpływowe i pojawiają się przydomowe oczyszczalnie ścieków		X	
drogi (nawierzchnia, oznakowanie oświetlenie)	Powiatowa, gminne – większość szutrowe, częściowe oświetlenie przy drodze powiatowej i częściowo przy gminnych, chodnik przy drodze wojewódzkiej 296		X	
chodniki, parkingi	Chodnik przy placu rekreacyjnym, chodnik przy drodze wojewódzkiej 296, parkingi gminne z nawierzchnią szutrową	X		
przystanki	5 przystanków autobusowych	X		
dostęp do technologii teleinformatycznych	dostęp do Internetu posiada większość mieszkańców	X		
telefonnia komórkowa	zasięg wszystkich operatorów	X		
Inne	-			
Gospodarka, rolnictwo				
miejsca pracy (gdzie, ile?)	20 osób - samozatrudnienie		X	
znane firmy produkcyjne i zakłady usługowe i ich produkty	Agro-Farm, Metal – Plast Tartak, metaloplastyka, 2 warsztaty samochodowe, sklepy -2			X
gastroonomia	-			
miejsca noclegowe	Agroturystyka 16		X	
gospodarstwa rolne (liczba)	Agro-Farm 3000 ha, ok. 20 gospodarstw	X		

	rolnych			
uprawy hodowle	Zboża, ziemniaki, hodowla bydła mlecznego, kukurydza, rzepak		X	
możliwe do wykorzystania odpady produkcyjne	Trociny	X		
zasoby odnawialnych energii	fotowoltaika		X	
Środki finansowe i pozyskiwanie funduszy				
środki udostępniane przez gminę (np. fundusz sołecki)	FUNDUSZ SOŁECKI ok. 48.000,00 zł		X	
środki wypracowywane (np. projekty)	Projekty na pozyskanie we własnym zakresie przez organizacje społeczne działające w sołectwie		X	
środki rzeczowe	Przekazywane przez instytucje do tego powołane			X
inne	-			
Mieszkańcy (kapitał społeczny i ludzki)				
liczba mieszkańców	790		X	
autorytety i znane postacie we wsi	Sołtys, Rada Sołecka, Radni, Ksiądz, Proboszcz, zespół ludowy Cisowianki, Członkowie OSP		X	
krajanie znani w regionie, w kraju i zagranicą	-			
osoby o wyjątkowej wiedzy lub umiejętnościach ważnych dla sołectwa, m.in. informatycznych	Twórca ludowy, zespół ludowy Cisowianki			X
przedsiębiorcy, sponsorzy	Kilku drobnych przedsiębiorców		X	
organizacje pozarządowe, grupy nieformalne	Stowarzyszenie Rozwoju Henrykowa Lubańskiego, OSP, zespół ludowy Cisowianki, Koło Gospodyń Wiejskich „Pszczółki” w Henrykowie Lubańskim			X
zespoły artystyczne, twórcy	Zespół Folklorystyczny Cisowianki;			X
kontakty zewnętrzne (np. z mediami)	Gazeta -Ziemia lubańska, FWW, LGD, Inkubator przedsiębiorczości		X	
współpraca zagraniczna i krajowa	Współpraca z Henrykowem z gminy Ziębice		X	
aktywność sołectwa (imprezy i wydarzenia cykliczne, działalność edukacyjna, działania na rzecz wsi)	Warsztaty rękodzielnicze, Cykl imprez cyklicznych, Imieniny Henryka, Dzień Placka, Dożynki, Spotkania Integracyjne, Spotkania okolicznościowe			X
sukcesy sołectwa (nagrody, dyplomy itp.)	II miejsce w kat. Najpiękniejsza Wieś 2014, III miejsce w kat. Najpiękniejsza Wieś 2011		X	
inne	-			
Publikatory, lokalna prasa				
książki, przewodniki	Książka: Polskie Górne Łużyce - Autor Waldemar Bena, Publikatory i lokalna		X	

	prasa: Ziemia Lubańska, UG, starostwo powiatowe, Stowarzyszenie Rozwoju Henrykowa Lubańskiego wydało: „Śpiewnik Cisowianek”, „Placki z Henrykowa”, „Tradycje kulinarne Henrykowa Lubańskiego”, ulotka o wsi, wyprawa odkrywców - „Spacerem po Cisowej Krainie”			
strony www	Profil Społecznościowy „HENRYKÓW LUBAŃSKI - CISOWA KRAINA”		X	
inne sposoby promocji	Wiść tematyczna „Henryków Lubański - Cisowa Kraina”, „Śpiewnik Cisowianek”, „Placki z Henrykowa”, „Tradycje kulinarne Henrykowa Lubańskiego”, ulotka o wsi, wyprawa odkrywców - „Spacerem po Cisowej Krainie”			X

ANALIZA SWOT

SILNE STRONY	SŁABE STRONY
<ol style="list-style-type: none"> 1. Chłuba miejscowości i regionu - Zespół ludowy Cisowianki. - T 2. Bogate tradycje miejscowości - Dni Henryka. - T 3. Historyczne szlaki i trasy rowerowe Szlak św. Jakuba, szlak Via Regia. - T 4. Najstarszy Cis w Polsce – pomnik przyrody. - T 5. Dostęp do infrastruktury społecznej - Świetlica wiejska, budynek Centrum Integracji Społecznej. - S 6. Możliwości organizacji imprez plenerowych - Plac rekreacyjny (scena z zadaszaniem, wiaty). - S 7. Oferta edukacyjna i turystyczna - Tablice edukacyjne. - J 8. Stale powiększający się zbiór eksponatów do Izby Pamięci. - T 9. Cykliczne imprezy okolicznościowe m.in. Dzień Placka, Mikołajki, Spotkania Noworoczne, Imieniny Henryka itp. - jarmarki - J 10. Kulturowanie tradycji kulinarnych, obrzędów i rękodzieła, wytwarzane rękodzieła przez mieszkańców, korale cisowe i twórca ludowy. - T 11. Zabytkowy kościół z przepięknym krużgankami, plebanią i obrazami. - T 12. Historyczny charakter zabudowy wsi. - T 13. Dobrze rozwinięta infrastruktura sportowa - Boisko wielofunkcyjne, boisko sportowe, plac zabaw, siłownia na świeżym powietrzu. - S 14. Bogactwo fauny i flory - wieś otoczona lasami: grzyby, zioła, sarny, dziki, gołębie, bobry - T 15. Prężnie działające OSP Henryków, Stowarzyszenie Rozwoju Henrykowa Lubańskiego, Caritas, Parafia. - T 16. Wieś tematyczna „Henryków Lubański – Cisowa kraina”. - J 17. Aktywni mieszkańcy wsi. - J 18. Zaktualizowany miejscowy plan zagospodarowania przestrzennego. – B 19. Możliwość wykorzystania nieruchomości na cele społeczne - nieużytkowana część budynku wraz z wieżą i budynek po dawnej szkole – Centrum Integracji Społecznej. – S 20. Znane w regionie potrawy regionalne, np. karczek po henrykowski itp. – T 21. Liczne publikacje: „Placki z Henrykowa”, 	<ol style="list-style-type: none"> 1. Brak dobrego dojazdu do okolicznych miejscowości (transport, komunikacja). - J 2. Niedostosowana infrastruktura techniczna do potrzeb mieszkańców - brak kanalizacji i gazyfikacji wsi. - S 3. Zaniedbane i niedrożne rowy melioracyjne. - S 4. Niedostosowana oferta spędzania czasu wolnego – zwłaszcza w zakresie atrakcji dla młodych. - J 5. Duże bezrobocie. - B 6. Ograniczony dostęp do informacji. - J 7. Niedoinwestowana infrastruktura drogowa - brak chodników przy drodze powiatowej. - S 8. Znikomy dostęp do usług finansowych - brak bankomatu. - B 9. Zły stan techniczny ścian świetlicy. - S 10. Słabe umiejętności pozyskiwania środków przez mieszkańców. - B 11. Brak dostępu do edukacji i placówek oświatowych w miejscowości - brak żłobka, przedszkola, szkoły. - J 12. Mała liczba podmiotów gospodarczych. - B 13. Brak gospodarstw agroturystycznych. - B 14. Zaniedbana zabudowa łązicka tj. kościół, krużganki, krzyże przydrożne. - T 15. Niewykorzystane budynki gminne. - S 16. Brak przystosowanego lokalu na potrzeby mieszkańców i stworzenia Lokalnej Izby Pamięci. – S 17. Słaba integracja napływowych mieszkańców Henrykowa. – J 18. Migracja zarobkowa za granicę i migracja młodych do miast. – B 19. Niski poziom wykształcenia mieszkańców. – J 20. Brak wkładu własnego do projektów. – B

„Tradycje kulinarne Henrykowa Lubańskiego”, „Śpiewnik Cisowianek”. – T	
SZANSE	ZAGROŻENIA
<ol style="list-style-type: none"> 1. Strefa ekonomiczna. - B 2. Dofinansowanie do nowych działalności. - B 3. Wykorzystanie walorów przyrodniczo-kulturowych regionu do rozwoju terenu. - T 4. Promocja ekologicznych produktów lokalnych. - B 5. Pozyskanie środków zewnętrznych na odrestaurowanie zabytkowego kościoła, krużganków, plebani, murów, krzyży przydrożnych i obrazów. -B 6. Niska dostępność do usług/atrakcji kulturalnych (m.in. kino, teatr, opera). -J 7. Powrót młodych na wieś. - J 8. Zadbane szlaki turystyczne wraz z małą infrastrukturą turystyczną. - J 9. Większy nadzór policji. - J 10. Wspólna integracja mieszkańców na poziomie całej gminy i powiatu podczas imprez okolicznościowych m.in. Dni Henryka, Dzień Placka, święta okolicznościowe. – T 11. Dobra współpraca z Zarządcami dróg powiatowych i wojewódzkiej w zakresie utrzymania i bezpieczeństwa na drogach powiatowych. -J 12. Wsparcie rozwoju małej przedsiębiorczości 	<ol style="list-style-type: none"> 1. Starzenie się mieszkańców wsi. - J 2. Piractwo drogowe pod wpływem środków odurzających. - J 3. Brak pozyskania środków zewnętrznych. - B 4. Zbyt małe zaangażowanie mieszkańców. - J 5. Dewastacja istniejących niezagospodarowanych gminnych budynków. - S 6. Zmieniające się przepisy prawne. - B 7. Malejąca liczba małych gospodarstw rolnych. - T 8. Roszczeniowa postawa mieszkańców. - J 9. Niewystarczający podział środków w województwie i gminie. - B 10. Zniechęcenie osób działających społecznie i wypalenie liderów. – J 11. Brak wkładu własnego organizacji pozarządowych i grup nieformalnych do projektów. – B 12. Brak rynku zbytu dla wyrobów rękodzielniczych. – B 13. Nieprzekazywanie tradycji kulinarnych i rękodzielniczych z pokolenia na pokolenie. - T

ANALIZA POTENCJAŁU ROZWOJU WSI

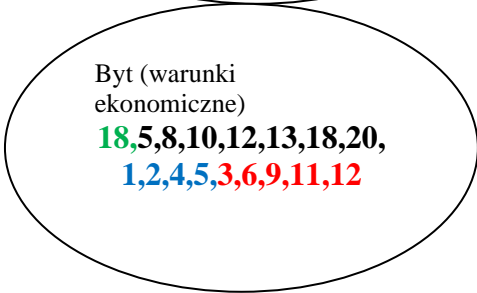
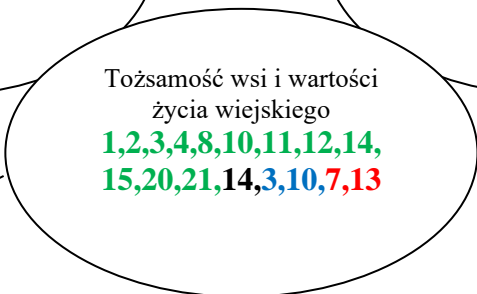
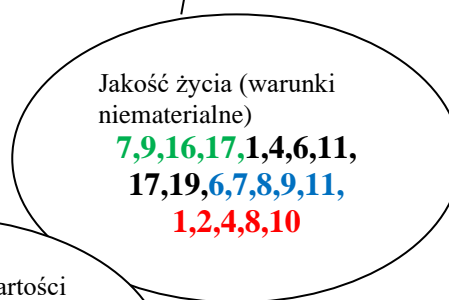
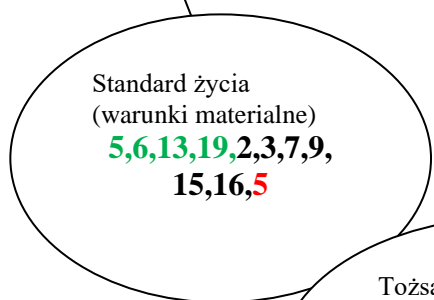


4	0
6	1

4	5
6	5

(-) -

(-) =



12	2
1	2

(+) =

(-) -

1	4
7	5

ANALIZA POTENCJAŁU ROZWOJU WSI

SILNE STRONY	SZANSE
SŁABE STRONY	ZAGROŻENIA

Tożsamość wsi i wartość życia wiejskiego (+) =

12	2
1	2

Wnioski: Obszar MOCNY a otoczenie neutralne

Zalecenia: Należy wykorzystywać silne strony i szanse w procesie odnowy wsi oraz niwelować słabe strony i zagrożenia

Standard życia (warunki materialne) (-) -

4	0
6	1

Wnioski: Obszar SŁABY a otoczenie niekorzystne

Zalecenia: Należy wykorzystać silne strony w procesie odnowy wsi oraz niwelować słabe strony i zagrożenia

Jakość życia (warunki niematerialne i duchowe) (-) =

4	5
6	5

Wnioski: obszar SŁABY a otoczenie neutralne

Zalecenia: wykorzystać silne strony i szanse w procesie odnowy wsi oraz niwelować słabe strony i zagrożenia

Byt (warunki ekonomiczne) (-) -

1	4
7	5

Wnioski: Obszar SŁABY a otoczenie niekorzystne

Zalecenia: Należy wykorzystać silne strony i szanse w procesie odnowy wsi oraz niwelować słabe strony i zagrożenia

WIZJA

Wizja hasłowa:

Wieś Henryków, cisową krainą słynącą z tradycji, życzliwości i własnej tożsamości.

Wizja opisowa:

Spokojna i atrakcyjna wieś zachęca do wypoczynku na łonie natury, czy też w prowadzonych przez mieszkańców gospodarstwach agroturystycznych, które promują produkty lokalne i zapewniają liczne atrakcje na świeżym powietrzu. Turystów przyciągają zabytki, a także lokalne festyny i imprezy okolicznościowe. Aktywni mieszkańcy kultywują lokalne tradycje i pielęgnują historię.

PROGRAM KRÓTKOTERMINOWY ROZWOJU WSI

na okres luty 2024 – luty 2025

Kluczowy problem	Odpowiedź	Propozycja projektu (nazwa)	Czy nas stać na realizację? (tak/nie)		Punkcja	Hierarcia
			Organizacyjne	Finansowe		
Co nas najbardziej zintegruje?	Zorganizowanie wspólnej imprezy	Spotkanie integracyjne - Dzień Placka	TAK	TAK	22	III
Na czy nam najbardziej zależy?	Na estetycznej wsi	Czysty Henryków (wspólne porządkowanie i dekorowanie terenu wsi)	TAK	TAK	14	IV
Co nam najbardziej przeszkadza?	Brak oświetlenia drogowego, chodników i bezpieczeństwa drogowego.	Bezpieczny Henryków: Akademia ruchu drogowego dla dzieci i dorosłych	TAK	TAK	26	II
Co najbardziej zmieni nasze życie?	Organizacja wspólnej imprezy	Przeгляд zespołów folklorystycznych	TAK	TAK	33	I
Co nam przyjdzie najłatwiej?	Uczestnictwo w programie odnowy wsi.	Udział w warsztatach i szkoleniach z udziałem organizacji działających na rzecz Henrykowa	TAK	TAK	10	V

PROGRAM DŁUGOTERMINOWY ROZWOJU WSI NA LATA

2022-2032

Cele jakie musimy osiągnąć	Projekty, przedsięwzięcia służące osiągnięciu celów	Termin realizacji *	Źródła finansowania*
A. TOŻSAMOŚĆ WSI I WARTOŚCI ŻYCIA WIEJSKIEGO			
1. Promocja produktu lokalnego oraz tradycji wsi	1.1 Organizacja cyklicznych imprez promujących wieś i integrujących mieszkańców m.in. Imieniny Henryka, Dzień Placka, dożynki, Mikołajki, Przegląd Zespołów Ludowych, jarmarki	2022-2032	Praca własna, fundusz sołecki, środki zewnętrzne, w tym LGD, budżet gminy itp.
	1.2. Organizacja warsztatów z rękodzieła i kulinariów, tradycji stołu wielkanocnego, bożonarodzeniowego, wyplatanie palm, wieńców, jasełka itp.	2022 -2032	
	1.3 Gromadzenie eksponatów i założenie Lokalnej Izby Pamięci Henrykowa.	2022-2032	
	1.4 Wytwarzanie potraw lokalnych na imprezy i wydarzenia m.in. karczek po Henrykowsku, żurek Henrykowski, smalec Henrykowski, bigos Babek Cisowych, wypieki, placki na słono i słodko, korale i ciastka z wróżbą henrykowską, sery kozie, miody	2022 -2032	
	1.5 Opracowanie podchodów w cisowej krainie i gry planszowej o Henrykowie.	2022 -2032	
	1.6 Organizacja Świąta Ludowego w ramach Zielonych Świątek.	2022 -2032	
	1.7 Rozszerzenie oferty tematycznej wsi Henryków i promocja – warsztaty.	2022 -2032	
2. Dbanie o dziedzictwo historyczne i przyrodnicze miejscowości	2.1 Renowacja obrazów.	2022 -2032	Fundusz sołecki i praca własna
	2.2 Remont wieży kościelnej, krużganków, zakrystii.	2022 -2032	
	2.3 Renowacja figur i krzyży przydrożnych.	2022 -2032	
	2.4 Konkurs na legendę o Henrykowie, baśń i komiks.	2022 -2032	
	2.5 Opracowanie publikacji o dziedzictwie historyczno-kulturowym Henrykowa.	2022 -2032	
	2.6 Poprawa estetyki krajobrazu wsi poprzez lepsze zagospodarowanie terenu wokół ścieżek rowerowych, szlaku św. Jakuba, 1300-letniego cisa, młodych cisów oraz lasu brzoźowego.	2022 -2032	

	2.7 Wzbogacenie krajobrazu poprzez nasadzenie drzew i krzewów na terenie wsi.	2022 -2032	
	2.8 Inwentaryzacja i oznakowanie cisów.	2022 -2032	
B. STANDARD ŻYCIA			
1. Poprawa bezpieczeństwa i infrastruktury komunikacyjnej na terenie miejscowości	1.1 Utworzenie dróg twardych do sąsiednich wsi.	2022 -2032	Budżet gminy i środki pomocowe
	1.2 Wyasfaltowanie dróg gminnych.	2022 -2032	
	1.3 Poprawa oświetlenia na terenie miejscowości -dodatkowe oświetlenie dróg powiatowej i gminnych.	2022 -2032	
	1.4 Budowa chodników przy drodze powiatowej.	2022 -2032	
	1.5 Utworzenie parkingu przy cmentarzu i placu rekreacyjnym.	2022 -2032	
	1.6 Dopuszczenie OSP w sprzęt.	2022 -2032	
	1.7 Zakup samochodu bojowego dla OSP.	2022 -2032	
	1.8 Remont drugiej części świetlicy wraz z wieżą z przeznaczeniem na salę rekreacyjną – sportową i Izbę Pamięci.	2022 -2032	
	1.9 Połączenie drogą asfaltową Henrykowa z Bielawą w gminie Zgorzelec, z Gierałtowem w gminie Nowogrodziec.	2022 -2032	
	1.10 Oznakowanie świetlne przejścia dla pieszych na drodze wojewódzkiej.	2022 -2032	
	1.11 Oczyszczenie rowów melioracyjnych.	2022 -2032	
	1.12 Budowa kanalizacji.	2022 -2032	
2. Poprawa estetyki miejscowości	2.1 Czysty Henryków (wspólne porządkowanie i dekorowanie terenu wsi).	2022-2032	Budżet gminy, fundusz sołecki, środki własne
	2.2 Ukwiecanie posesji i sadzenie drzew.	2022-2032	
3. Rozwój infrastruktury społecznej	3.1 Budowa stałego grilla na placu rekreacyjnym.	2022 -2032	Budżet gminy, fundusz sołecki
	3.2 Budowa domu pogrzebowego (kaplicy) na cmentarzu.	2022 -2032	
	3.3 Remont świetlicy wiejskiej.	2023-2024	
	3.4. Wyposażenie świetlicy wiejskiej	2024	
C. JAKOŚĆ ŻYCIA			
1. Wzrost poziomu zaangażowania i współpracy mieszkańców i organizacji	1.1 Wdrożenie oferty edukacyjnej dla wszystkich grup wiekowych tj. zajęcia komputerowe, językowe, sportowe, taneczne, rękodzielnicze, teatralne, edukacyjne, zajęcia ruchowe, zdrowotne, wykłady ze specjalistami.	2022 -2032	Środki pomocowe, budżet gminy, fundusz sołecki, praca własna
	1.2 Organizacja forum współpracy henrykowskich organizacji.	2022 -2032	
	1.3 Organizacja wyjazdów do kina, teatru, muzeów i opery.	2022 -2032	

	1.4 Organizacja wyjazdów studyjnych do innych miejscowości i regionów.	2022 -2032	
2. Bezpieczeństwo i opieka nad dziećmi.	2.1 Założenie żłobka, przedszkola.	2022 -2032	Środki budżetu gminy, środki pomocowe
	2.2 Założenie klubu przedszkolnego.	2022-2032	
3. Poprawa bezpieczeństwa poruszania się po wsi dla mieszkańców i turystów	3.1 Wymiana oznakowania drogowego.	2022-2032	
	3.2 Szkolenia z ratownictwa drogowego i udzielania pierwszej pomocy.	2022-2032	
	3.3 Budowa oświetlenia drogowego.	2022-2028	
	3.4 Bezpieczny Henryków: Akademia ruchu drogowego dla dzieci i dorosłych.	2022-2032	
D. BYT			
1. Promocja wsi	1.1 Opracowanie publikacji o dziedzictwie historyczno-kulturowym wsi.	2022 -2032	Środki pomocowe, budżet gminy, fundusz sołecki, praca własna
	1.2 Postawienie tablic informacyjnych i kierunkowych na terenie miejscowości; oznakowanie atrakcji miejscowości.	2022 -2032	
	1.3 Wydanie ulotek promocyjnych o Henrykowie.	2022 -2032	
	1.4 Systematyczne prowadzenie strony sołectwa na Facebook.	2022 -2032	
	1.5 Zakup materiałów promocyjnych dla miejscowości (banery, roll-up, smycze, kubki, kalendarze, namioty, widokówki, broszury, foldery, koszulki i inne gadzety).	2022 -2032	
2. Wzmocnienie umiejętności pozyskiwania środków na rzecz sołectwa	2.1 Warsztaty dla organizacji z zakresu pisania wniosków i projektów.	2022 -2032	Środki pomocowe, fundusz sołecki, praca własna
	2.2 Opracowanie wniosków projektowych przy współpracy różnych partnerów.	2022 -2032	
	2.3 Udział w warsztatach i szkoleniach z udziałem organizacji działających na rzecz Henrykowa.	2022-2032	
3. Utworzenie bazy agroturystycznej	3.1 Wspieranie agroturystyki, produktów ekologicznych oraz ich promocja.	2022 -2032	Budżet gminy, praca własna

PODSUMOWANIE WYNIKÓW ANKIETYZACACJI

Ad. 1

4 najważniejsze wydarzenia/działania zrealizowane w okresie 3 lat (imprezy okolicznościowe, infrastruktura społeczna, infrastruktura - drogi, kanalizacja, oświetlenie itp.):

Imieniny Henryka, Henryki i Henrykowa; Dzień placka; drogi; oświetlenie dróg.

Ad. 2

3 najpilniejsze działania, które należy zorganizować w przyszłości:

Modernizacja i budowa dróg w tym dróg dojazdowych do pól; budowa kaplicy na cmentarzu; sieć kanalizacyjna; Imieniny Henryka, Henryki i Henrykowa.

Ad. 3

Zadania w naszej miejscowości, które mogą być realizowane przy zaangażowaniu mieszkańców:

Organizacja cyklicznych imprez; wspólne spotkanie miejscowości; upiększenie miejscowości.

Ad. 4

Jaka droga informacji o działaniach na rzecz wsi jest dla Pana/Pani odpowiednia?

Plakaty; strona internetowa - strona www, email; Facebook

Ad. 5

Czy fundusz sołecki był wydatkowany wg Pani/Pana na najważniejsze potrzeby wsi?

Zdecydowana większość mieszkańców uważa, że tak.

Ad. 6

Czy jest Pani/Pan zainteresowana/y organizowaniem imprez okolicznościowych?

Zdecydowana większość mieszkańców odpowiedziała, że tak.

Ad. 7

Czy uczestniczy Pani/Pan w zebraniach wiejskich?

Zdecydowana większość mieszkańców odpowiedziała, że tak.

Ad. 8

Czy wyrażasz chęć pomocy w pracach na rzecz Twojej wsi

Zdecydowana większość mieszkańców odpowiedziała, że tak.

Ad. 9

Od ilu lat Pani/Pan zamieszkuje w Henrykowie Lubańskim?

Najwięcej odpowiedzi udzielili mieszkańcy, którzy zamieszkują w Henrykowie Lubańskim od 31 do 50 lat.

Ad. 10

Podaj swoją płęć

Zdecydowana większość mieszkańców, którzy udzielili odpowiedzi na pytania to kobiety.

Ad. 11

Wiek

Zdecydowana większość mieszkańców, którzy udzielili odpowiedzi na pytania to osoby w wieku do 60 lat i powyżej 60 lat.

DOKUMENTACJA FOTOGRAFICZNA





KARTA DIAGNOZY ZAAWANSOWANIA ODNOWY WSI

Faza odnowy	I. Zakres działań / skala zmian	*	II. Rozwój organizacyjny	*	III. Sterowanie rozwojem	*
	Brak działań.		Istnieje tylko rada sołecka,		Brak planowania działań	
	Działania fragment. Lub dot. Wąskiej grupy		Rozproszone działanie liderów / organizacji			
A Inicjalna - projekty startowe	Porządkowanie wsi		Zawiązana grupa odnowy wsi,		Planowanie w krótkim horyzoncie czasowym	
	Projekty integrujące mieszkańców		Początki koordynacji działań liderów lub / i organizacji we wsi		Opracowany program odnowy wsi	
	Pierwsze punktowe zmiany w przestrzeni publicznej.			Przekonywanie mieszkańców do idei odnowy wsi.		
B Początkowa projekty punktowej zmiany	Różnorodne projekty nastawione na usunięcie podstawowych barier i zaspokojenie głównych potrzeb	X	Liczna grupa odnowy wsi skupiająca większość liderów lub		Systematyczne planowanie działań (np. roczne plany rzeczowo-finansowe, kalendarze imprez)	
	Projekty dla pozyskania środków		Zawiązane stowarzyszenie na rzecz odnowy (rozwoju) wsi lub	X	Proste instrumenty komunikacji wewnętrznej	
	Widoczne zmiany w przestrzeni publicznej			Skoordynowane działanie organizacji, instytucji lub/i liderów obecnych we wsi		Zachęty do odnowy prywatnych posesji
	Mieszkańcy podejmują odnowę własnych posesji	X	Wykorzystywanie środków gminnych lub innych gminnych form wsparcia		X	
C Zaawansowana projekty jakościowej zmiany	Projekty kształtujące strukturę wsi lub zmieniające kluczowe obszary życia		Działła koalicja organizacji, instytucji i liderów na rzecz odnowy wsi lub		Umiejętność formułowania projektów	
	Projekty wyróżniające wieś			Pozyskiwane są środki zewnętrzne		
	Projekty tworzące warunki zarobkowania.		Stowarzyszenie odnowy wsi jest liczne i koordynuje działania na rzecz wsi		Systematycznie planuje się rozwój (plan odnowy wsi jest aktualizowany)	
	Powszechne zaangażowanie mieszkańców w projekty publiczne			Rozwinięta komunikacja wewnętrzna		
	Kształtujące się centrum wsi			Poszczególne grupy mieszkańców lub grupy sąsiedzkie są aktywne włączone w działania na rzecz wsi.		Instrumenty zapewnienia zgodności działań na posesjach z programem odnowy wsi.
	Powszechna odnowa prywatnych posesji		Nawiązanie współpracy z otoczeniem			
			Promocja wsi			
D Całościowa	Powiązane ze sobą projekty (lokalnie oraz regionalnie) ukierunkowane na tworzenie lub		Działła instytucja rozwoju lokalnego /Centrum Aktywności Lokalnej (na		Kompleksowe i szczegółowe planowanie przestrzenne	

projekty trwałego rozwoju	utrzymanie miejsc pracy oraz dopływ lub wzrost cyrkulacji pieniądza		bazie stowarzyszenia odnowy wsi lub innej organizacji) lub	Projektowanie (działanie poprzez projekty)	
	Projekty wsi tematycznej lub zaawansowana specjalizacja wsi		Istnieje wiejskie centrum	Powszechny udział grup mieszkańców w strategicznym planowaniu rozwoju	
	Ukształtowane centrum wsi.		Rozwój wsi oparty na aktywności stowarzyszeń, kluczowych grup mieszkańców (rolników, młodzieży, przedsiębiorców, kobiet) lub grup sąsiedzkich	Instrumenty wsparcia projektów prywatnych.	
	Całościowe kształtowanie przestrzeni wiejskiej				
	Dostosowanie projektów prywatnych do planu odnowy wsi.				
			Rozwinięta promocja wsi		

* Wstaw X ,gdy wieś **aktualnie** spełnia warunek

Data 16.12.2021 r. Kartę diagnozy sporządzili: Monika Stefaniak i Marcin Sobaszek.