

załącznik Nr 1
do zarządzenia Nr 48/2018
Wójta Gminy Lubań
z dnia 04 grudnia 2018 r.

FUNKCJA	DATA ZAOPINIOWANIA/ZAAKCEPTOWANIA	PODPIS
WÓJT GMINY LUBAŃ	21.04.2023	M. Marciniak-Gonowicz
SEKRETARZ GMINY	13.04.2023	Landrup
SKARBNIK GMINY	21.04.2023	
RADCA PRAWNY	13.04.2023 m	RADCA PRAWNY Wojciech Popławski
KIEROWNIK REFERATU	13.04.2023	dr. Sław Góbiel
PRACOWNIK MERYTORYCZNY	13.04.2023	dr. Sław Góbiel

Projekt Uchwały Rady Gminy Lubań w sprawie ustanowienia służebności przesyłu na nieruchomościach stanowiących własność Gminy Lubań.

Uchwała Nr
Rady Gminy Lubań
z dnia r.

w sprawie: ustanowienia służebności przesyłu na nieruchomościach stanowiących własność Gminy Lubań

Na podstawie art. 18 ust. 2 pkt 9 lit. a ustawy z dnia 8 marca 1990 r. o samorządzie gminnym (t.j. Dz. U. z 2023 r. poz. 40 ze zm.), art. 13 ust. 1 ustawy z dnia 21 sierpień 1997 r. o gospodarce nieruchomościami (t.j. Dz. U. z 2023 r. poz. 344) oraz art. 305¹ ustawy z dnia 23 kwietnia 1994 r. Kodeks cywilny (t.j. Dz. U. z 2022 r. poz. 1360 ze zm.) Rada Gminy uchwała, co następuje:

§ 1

1. Wyrazić zgodę na ustanowienie na rzecz spółki pod nazwą Polskie Sieci Elektroenergetyczne Spółka Akcyjna z siedzibą w Konstancin-Jeziorna, ul. Warszawska 165, 05-520 Konstancin-Jeziorna za jednorazową opłatą i nieograniczoną w czasie służebność przesyłu na nieruchomościach będących własnością Gminy Lubań oznaczonych jako:
 - działka nr 395, obręb Mściszów, dla której prowadzona jest księga wieczysta o numerze: JG1L/00019326/7. Przebieg służebności określa załącznik graficzny nr 1 do uchwały;
 - działka nr 487, obręb Mściszów, dla której prowadzona jest księga wieczysta o numerze: JG1L/00019326/7. Przebieg służebności określa załącznik graficzny nr 2 do uchwały;
 - działka nr 505, obręb Mściszów, dla której prowadzona jest księga wieczysta o numerze: JG1L/00019326/7. Przebieg służebności określa załącznik graficzny nr 3 do uchwały;
 - działka nr 21/2, obręb Uniegoszcz, dla której prowadzona jest księga wieczysta o numerze: JG1L/00019322/9. Przebieg służebności określa załącznik graficzny nr 4 do uchwały;
 - działka nr 46, obręb Uniegoszcz, dla której prowadzona jest księga wieczysta o numerze: JG1L/00019322/9. Przebieg służebności określa załącznik graficzny nr 5 do uchwały;
 - działka nr 115/3, obręb Uniegoszcz, dla której prowadzona jest księga wieczysta o numerze: JG1L/00019322/9. Przebieg służebności określa załącznik graficzny nr 6 do uchwały;
 - działka nr 555/4, obręb Radogoszcz, dla której prowadzona jest księga wieczysta o numerze: JG1L/00035033/4. Przebieg służebności określa załącznik graficzny nr 7 do uchwały;
 - działka nr 555/5, obręb Radogoszcz, dla której prowadzona jest księga wieczysta o numerze: JG1L/00035033/4. Przebieg służebności określa załącznik graficzny nr 8 do uchwały;
 - działka nr 132/2, obręb Radostów Średni, dla której prowadzona jest księga wieczysta o numerze: JG1L/00034394/5. Przebieg służebności określa załącznik graficzny nr 9 do uchwały;
 - działka nr 133/2, obręb Radostów Średni, dla której prowadzona jest księga wieczysta o numerze: JG1L/00019023/3. Przebieg służebności określa załącznik graficzny nr 10 do uchwały;
 - działka nr 530, obręb Mściszów, dla której prowadzona jest księga wieczysta o numerze: JG1L/00029202/5. Przebieg służebności określa załącznik graficzny nr 11 do uchwały;
 - działka nr 531, obręb Mściszów, dla której prowadzona jest księga wieczysta o numerze: JG1L/00029202/5. Przebieg służebności określa załącznik graficzny nr 12 do uchwały;
 - działka nr 334, obręb Radogoszcz, dla której prowadzona jest księga wieczysta o numerze: JG1L/00019301/6. Przebieg służebności określa załącznik graficzny nr 13 do uchwały;
 - działka nr 340, obręb Radogoszcz, dla której prowadzona jest księga wieczysta o numerze: JG1L/00019301/6. Przebieg służebności określa załącznik graficzny nr 14 do uchwały;
 - działka nr 350/1, obręb Radogoszcz, dla której prowadzona jest księga wieczysta o numerze: JG1L/00019301/6. Przebieg służebności określa załącznik graficzny nr 15 do uchwały;

- działka nr 350/2, obręb Radogoszcz, dla której prowadzona jest księga wieczysta o numerze: JG1L/00019301/6. Przebieg służebności określa załącznik graficzny nr 16 do uchwały;
- działka nr 577, obręb Radogoszcz, dla której prowadzona jest księga wieczysta o numerze: JG1L/00019301/6. Przebieg służebności określa załącznik graficzny nr 17 do uchwały;
- działka nr 585, obręb Radogoszcz, dla której prowadzona jest księga wieczysta o numerze: JG1L/00019301/6. Przebieg służebności określa załącznik graficzny nr 18 do uchwały;
- działka nr 595, obręb Radogoszcz, dla której prowadzona jest księga wieczysta o numerze: JG1L/00019301/6. Przebieg służebności określa załącznik graficzny nr 19 do uchwały;
- działka nr 612, obręb Radogoszcz, dla której prowadzona jest księga wieczysta o numerze: JG1L/00019301/6. Przebieg służebności określa załącznik graficzny nr 20 do uchwały;
- działka nr 329, obręb Radogoszcz, dla której prowadzona jest księga wieczysta o numerze: JG1L/00019301/6. Przebieg służebności określa załącznik graficzny nr 21 do uchwały;
- działka nr 79, obręb Radostów Średni, dla której prowadzona jest księga wieczysta o numerze: JG1L/00019317/1. Przebieg służebności określa załącznik graficzny nr 22 do uchwały;
- działka nr 95, obręb Radostów Średni, dla której prowadzona jest księga wieczysta o numerze: JG1L/00019317/1. Przebieg służebności określa załącznik graficzny nr 23 do uchwały;
- działka nr 109, obręb Radostów Średni, dla której prowadzona jest księga wieczysta o numerze: JG1L/00019317/1. Przebieg służebności określa załącznik graficzny nr 24 do uchwały;
- działka nr 114, obręb Radostów Średni, dla której prowadzona jest księga wieczysta o numerze: JG1L/00019317/1. Przebieg służebności określa załącznik graficzny nr 25 do uchwały;
- działka nr 117, obręb Radostów Średni, dla której prowadzona jest księga wieczysta o numerze: JG1L/00019317/1. Przebieg służebności określa załącznik graficzny nr 26 do uchwały;
- działka nr 119, obręb Radostów Średni, dla której prowadzona jest księga wieczysta o numerze: JG1L/00019317/1. Przebieg służebności określa załącznik graficzny nr 27 do uchwały;
- działka nr 124, obręb Radostów Średni, dla której prowadzona jest księga wieczysta o numerze: JG1L/00019317/1. Przebieg służebności określa załącznik graficzny nr 28 do uchwały;
- działka nr 183, obręb Radostów Średni, dla której prowadzona jest księga wieczysta o numerze: JG1L/00019317/1. Przebieg służebności określa załącznik graficzny nr 29 do uchwały;
- działka nr 280, obręb Radostów Średni, dla której prowadzona jest księga wieczysta o numerze: JG1L/00019317/1. Przebieg służebności określa załącznik graficzny nr 30 do uchwały;
- działka nr 320, obręb Radostów Średni, dla której prowadzona jest księga wieczysta o numerze: JG1L/00019317/1. Przebieg służebności określa załącznik graficzny nr 31 do uchwały;
- działka nr 341, obręb Radostów Średni, dla której prowadzona jest księga wieczysta o numerze: JG1L/00019317/1. Przebieg służebności określa załącznik graficzny nr 32 do uchwały;
- działka nr 353, obręb Radostów Średni, dla której prowadzona jest księga wieczysta o numerze: JG1L/00019317/1. Przebieg służebności określa załącznik graficzny nr 33 do uchwały;
- działka nr 356, obręb Radostów Średni, dla której prowadzona jest księga wieczysta o numerze: JG1L/00019317/1. Przebieg służebności określa załącznik graficzny nr 34 do uchwały;

§ 2

Wykonanie uchwały powierza się Wójtowi Gminy Lubań.

§ 3

Uchwała wchodzi w życie z dniem podjęcia.

UZASADNIENIE

W związku z realizacją zadania pn. „Budowa linii elektroenergetycznej 400 kV relacji Mikołowa-Świebodzice” zachodzi konieczność ustanowienia służebności przesyłu dla przedmiotowej inwestycji w granicach nieruchomości stanowiących własność Gminy Lubań. Opłaty jednorazowe z tego tytułu zostały określone w operatach szacunkowych.

Uchwała Nr
Rady Gminy Lubań
z dnia r.

w sprawie: ustanowienia służebności przesyłu na nieruchomościach stanowiących własność Gminy Lubań

Na podstawie art. 18 ust. 2 pkt 9 lit. a ustawy z dnia 8 marca 1990 r. o samorządzie gminnym (t.j. Dz. U. z 2023 r. poz. 40 ze zm.), art. 13 ust. 1 ustawy z dnia 21 sierpień 1997 r. o gospodarce nieruchomościami (t.j. Dz. U. z 2023 r. poz. 344) oraz art. 305¹ ustawy z dnia 23 kwietnia 1994 r. Kodeks cywilny (t.j. Dz. U. z 2022 r. poz. 1360 ze zm.) Rada Gminy uchwała, co następuje:

§ 1

1. Wyrazić zgodę na ustanowienie na rzecz spółki pod nazwą Polskie Sieci Elektroenergetyczne Spółka Akcyjna z siedzibą w Konstancin-Jeziorna, ul. Warszawska 165, 05-520 Konstancin-Jeziorna za jednorazową opłatą i nieograniczoną w czasie służebność przesyłu na nieruchomościach będących własnością Gminy Lubań oznaczonych jako:
 - działka nr 395, obręb Mściszów, dla której prowadzona jest księga wieczysta o numerze: JG1L/00019326/7. Przebieg służebności określa załącznik graficzny nr 1 do uchwały;
 - działka nr 487, obręb Mściszów, dla której prowadzona jest księga wieczysta o numerze: JG1L/00019326/7. Przebieg służebności określa załącznik graficzny nr 2 do uchwały;
 - działka nr 505, obręb Mściszów, dla której prowadzona jest księga wieczysta o numerze: JG1L/00019326/7. Przebieg służebności określa załącznik graficzny nr 3 do uchwały;
 - działka nr 21/2, obręb Uniegoszcz, dla której prowadzona jest księga wieczysta o numerze: JG1L/00019322/9. Przebieg służebności określa załącznik graficzny nr 4 do uchwały;
 - działka nr 46, obręb Uniegoszcz, dla której prowadzona jest księga wieczysta o numerze: JG1L/00019322/9. Przebieg służebności określa załącznik graficzny nr 5 do uchwały;
 - działka nr 115/3, obręb Uniegoszcz, dla której prowadzona jest księga wieczysta o numerze: JG1L/00019322/9. Przebieg służebności określa załącznik graficzny nr 6 do uchwały;
 - działka nr 555/4, obręb Radogoszcz, dla której prowadzona jest księga wieczysta o numerze: JG1L/00035033/4. Przebieg służebności określa załącznik graficzny nr 7 do uchwały;
 - działka nr 555/5, obręb Radogoszcz, dla której prowadzona jest księga wieczysta o numerze: JG1L/00035033/4. Przebieg służebności określa załącznik graficzny nr 8 do uchwały;
 - działka nr 132/2, obręb Radostów Średni, dla której prowadzona jest księga wieczysta o numerze: JG1L/00034394/5. Przebieg służebności określa załącznik graficzny nr 9 do uchwały;
 - działka nr 133/2, obręb Radostów Średni, dla której prowadzona jest księga wieczysta o numerze: JG1L/00019023/3. Przebieg służebności określa załącznik graficzny nr 10 do uchwały;
 - działka nr 530, obręb Mściszów, dla której prowadzona jest księga wieczysta o numerze: JG1L/00029202/5. Przebieg służebności określa załącznik graficzny nr 11 do uchwały;
 - działka nr 531, obręb Mściszów, dla której prowadzona jest księga wieczysta o numerze: JG1L/00029202/5. Przebieg służebności określa załącznik graficzny nr 12 do uchwały;
 - działka nr 334, obręb Radogoszcz, dla której prowadzona jest księga wieczysta o numerze: JG1L/00019301/6. Przebieg służebności określa załącznik graficzny nr 13 do uchwały;
 - działka nr 340, obręb Radogoszcz, dla której prowadzona jest księga wieczysta o numerze: JG1L/00019301/6. Przebieg służebności określa załącznik graficzny nr 14 do uchwały;
 - działka nr 350/1, obręb Radogoszcz, dla której prowadzona jest księga wieczysta o numerze: JG1L/00019301/6. Przebieg służebności określa załącznik graficzny nr 15 do uchwały;

RADCA PRAWNY
Wojciech Popławski
WZL/408

- działka nr 350/2, obręb Radogoszcz, dla której prowadzona jest księga wieczysta o numerze: JG1L/00019301/6. Przebieg służebności określa załącznik graficzny nr 16 do uchwały;
- działka nr 577, obręb Radogoszcz, dla której prowadzona jest księga wieczysta o numerze: JG1L/00019301/6. Przebieg służebności określa załącznik graficzny nr 17 do uchwały;
- działka nr 585, obręb Radogoszcz, dla której prowadzona jest księga wieczysta o numerze: JG1L/00019301/6. Przebieg służebności określa załącznik graficzny nr 18 do uchwały;
- działka nr 595, obręb Radogoszcz, dla której prowadzona jest księga wieczysta o numerze: JG1L/00019301/6. Przebieg służebności określa załącznik graficzny nr 19 do uchwały;
- działka nr 612, obręb Radogoszcz, dla której prowadzona jest księga wieczysta o numerze: JG1L/00019301/6. Przebieg służebności określa załącznik graficzny nr 20 do uchwały;
- działka nr 329, obręb Radogoszcz, dla której prowadzona jest księga wieczysta o numerze: JG1L/00019301/6. Przebieg służebności określa załącznik graficzny nr 21 do uchwały;
- działka nr 79, obręb Radostów Średni, dla której prowadzona jest księga wieczysta o numerze: JG1L/00019317/1. Przebieg służebności określa załącznik graficzny nr 22 do uchwały;
- działka nr 95, obręb Radostów Średni, dla której prowadzona jest księga wieczysta o numerze: JG1L/00019317/1. Przebieg służebności określa załącznik graficzny nr 23 do uchwały;
- działka nr 109, obręb Radostów Średni, dla której prowadzona jest księga wieczysta o numerze: JG1L/00019317/1. Przebieg służebności określa załącznik graficzny nr 24 do uchwały;
- działka nr 114, obręb Radostów Średni, dla której prowadzona jest księga wieczysta o numerze: JG1L/00019317/1. Przebieg służebności określa załącznik graficzny nr 25 do uchwały;
- działka nr 117, obręb Radostów Średni, dla której prowadzona jest księga wieczysta o numerze: JG1L/00019317/1. Przebieg służebności określa załącznik graficzny nr 26 do uchwały;
- działka nr 119, obręb Radostów Średni, dla której prowadzona jest księga wieczysta o numerze: JG1L/00019317/1. Przebieg służebności określa załącznik graficzny nr 27 do uchwały;
- działka nr 124, obręb Radostów Średni, dla której prowadzona jest księga wieczysta o numerze: JG1L/00019317/1. Przebieg służebności określa załącznik graficzny nr 28 do uchwały;
- działka nr 183, obręb Radostów Średni, dla której prowadzona jest księga wieczysta o numerze: JG1L/00019317/1. Przebieg służebności określa załącznik graficzny nr 29 do uchwały;
- działka nr 280, obręb Radostów Średni, dla której prowadzona jest księga wieczysta o numerze: JG1L/00019317/1. Przebieg służebności określa załącznik graficzny nr 30 do uchwały;
- działka nr 320, obręb Radostów Średni, dla której prowadzona jest księga wieczysta o numerze: JG1L/00019317/1. Przebieg służebności określa załącznik graficzny nr 31 do uchwały;
- działka nr 341, obręb Radostów Średni, dla której prowadzona jest księga wieczysta o numerze: JG1L/00019317/1. Przebieg służebności określa załącznik graficzny nr 32 do uchwały;
- działka nr 353, obręb Radostów Średni, dla której prowadzona jest księga wieczysta o numerze: JG1L/00019317/1. Przebieg służebności określa załącznik graficzny nr 33 do uchwały;
- działka nr 356, obręb Radostów Średni, dla której prowadzona jest księga wieczysta o numerze: JG1L/00019317/1. Przebieg służebności określa załącznik graficzny nr 34 do uchwały;

§ 2

Wykonanie uchwały powierza się Wójtowi Gminy Lubań.

RADCA PRAWNY
Wojciech Szpławski
14.11.2018

§ 3

Uchwała wchodzi w życie z dniem podjęcia.

UZASADNIENIE

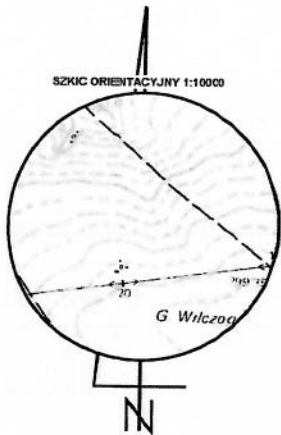
W związku z realizacją zadania pn. „Budowa linii elektroenergetycznej 400 kV relacji Mikułowa-Świebodzice” zachodzi konieczność ustanowienia służebności przesyłu dla przedmiotowej inwestycji w granicach nieruchomości stanowiących własność Gminy Lubań. Opłaty jednorazowe z tego tytułu zostały określone w operatach szacunkowych.

WOLICZKA PRAWNY
Wojciech Popławski
WOLICZKA

Anna Konek
Nazwa wykonawcy i podpis
osoby reprezentującej wykonawcę

ANNA KONSEK
GEODEZYJKA
akonsek
świadectwo nr 19806

Anna Konek
geodeta uprawniony Nr upr. zaw. 19806 1



województwo dolnośląskie
powiat lubański
gmina Lubań
jednostka ewidencyjna Lubań – gmina wiejska
obręb Mściszów (0005)

Skala 1:1000
układ współrzędnych 2000

513/1

395

410/1

Nowo projektowana linia 400kV Mikulowa – Świebodzice

Nowo projektowana

Nowo projektowana linia 400kV Mikulowa – Świebodzice

Nowo projektowana linia 400kV Mikulowa – Świebodzice

Pas technologiczny dla nowo projektowanej linii 400 kV o szerokości 70 m

Dziłka ewidencyjna

Nowo projektowana linia 400kV Mikulowa – Świebodzice


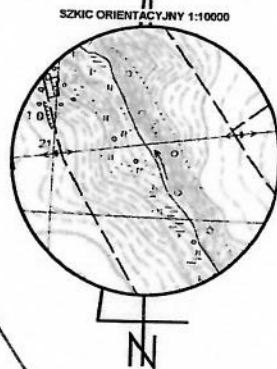
Pas technologiczny dla nowo projektowanej linii 400kV – o szerokości 70m
dla działki 395 (nr TERYT: 021004_2.0005.395)
o powierzchni 0,0330 ha



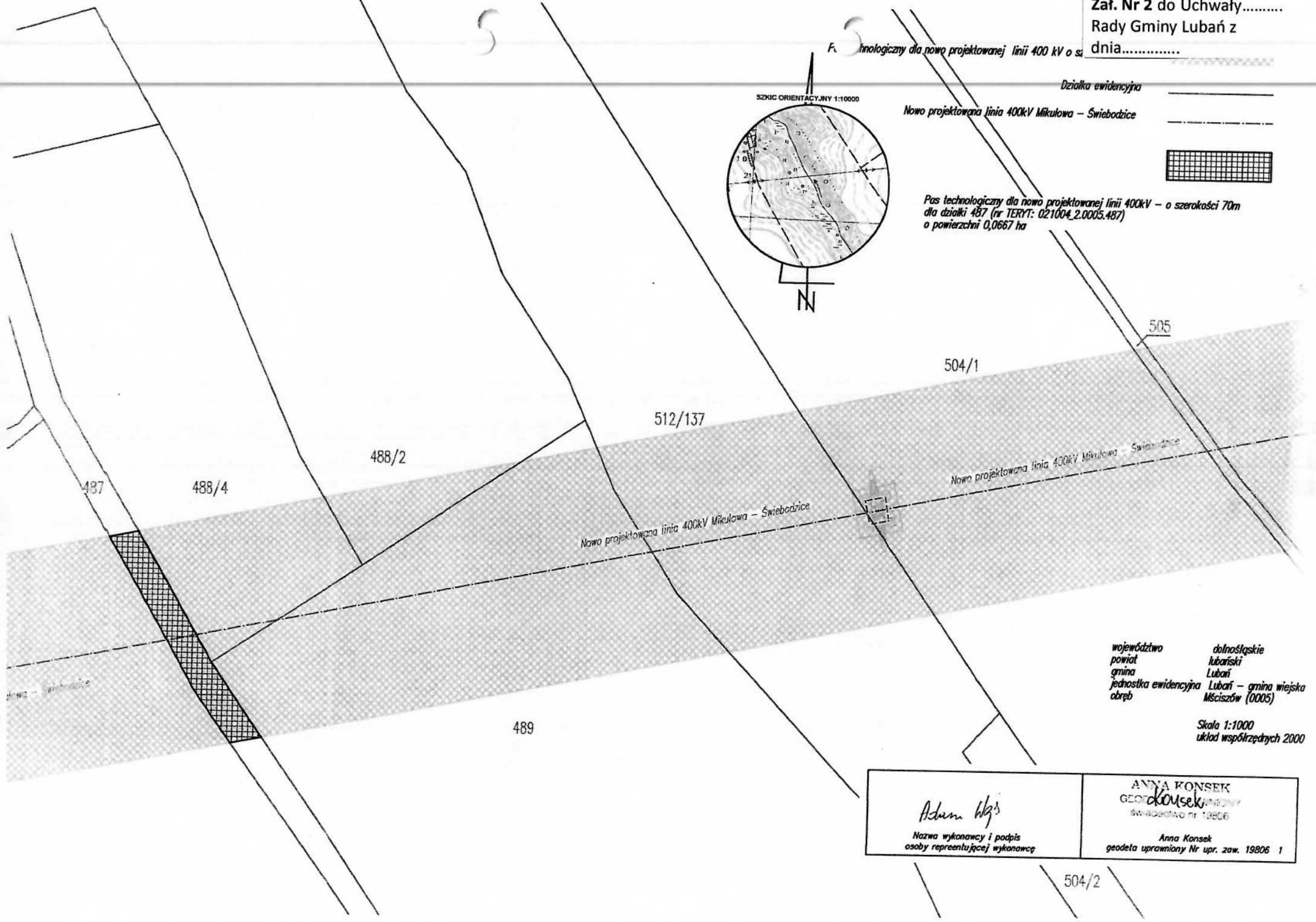
F. Pas technologiczny dla nowo projektowanej linii 400 kV o s

Działka ewidencyjna

Nowo projektowana linia 400kV Mikulowa – Świebodzice

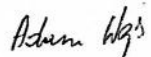


Pas technologiczny dla nowo projektowanej linii 400kV – o szerokości 70m
dla działki 487 (nr TERYT: 021004_2.0005.487)
o powierzchni 0,0667 ha



województwo dolnośląskie
powiat lubański
gmina Lubań
jednostka ewidencyjna Lubań – gmina wiejska
obręb Mściszów (0005)

Skala 1:1000
układ współrzędnych 2000

 Nazwa wykonawcy i podpis osoby reprezentującej wykonawcę	ANNA KONSEK GEODETA swiadectwo nr 19806 Anna Konsek geodeta uprawniony Nr upr. zaw. 19806 1
--	--

504/2

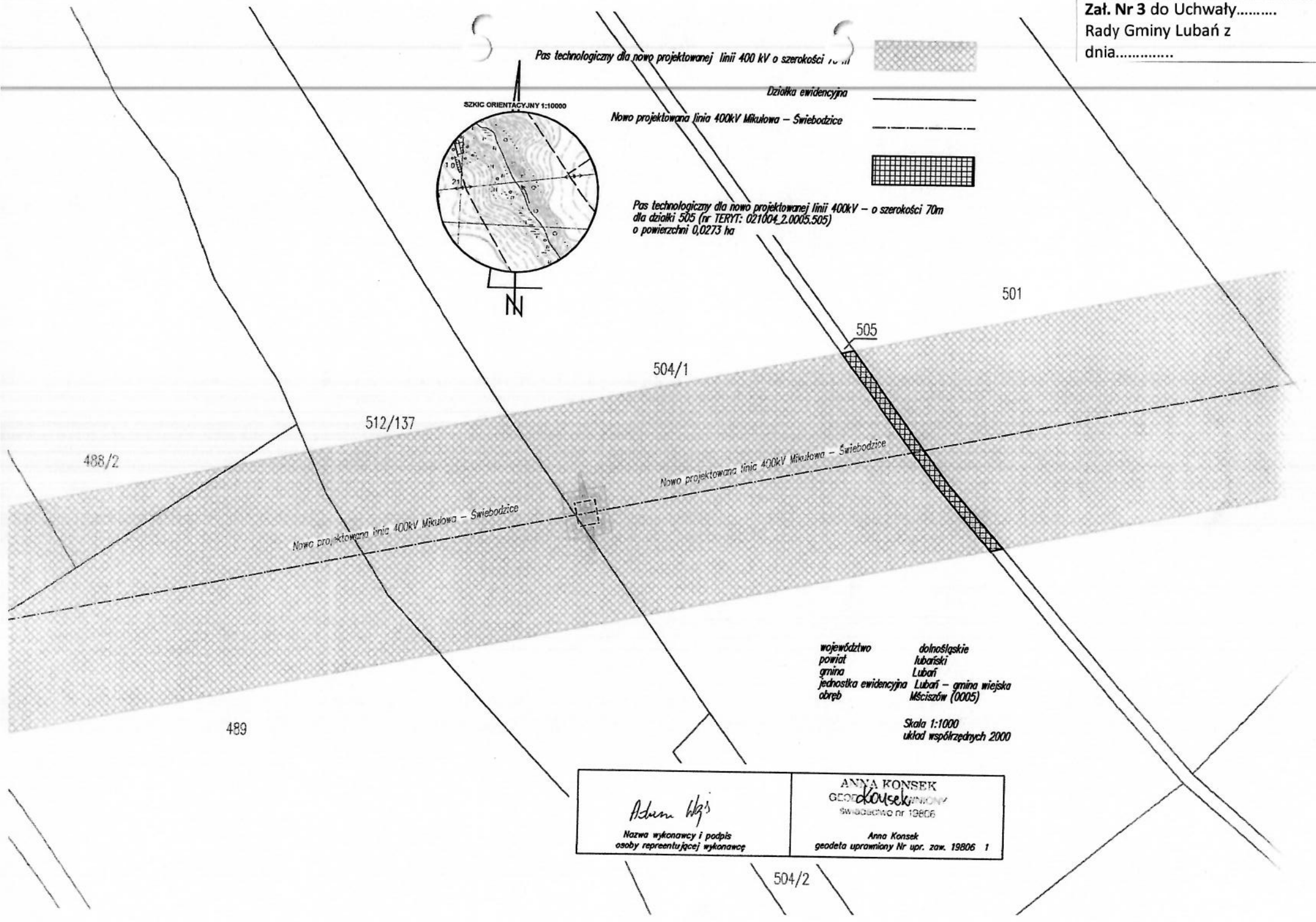
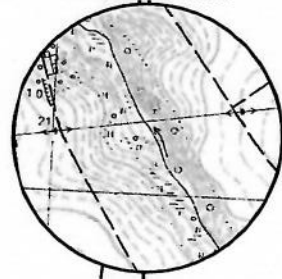
Pas technologiczny dla nowo projektowanej linii 400 kV o szerokości 70m

Dziatka ewidencyjna

Nowo projektowana linia 400kV Mikulowa – Świebodzice

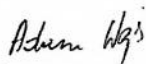
Pas technologiczny dla nowo projektowanej linii 400kV – o szerokości 70m dla dziatki 505 (nr TERYT: 021004_2.0005.505) o powierzchni 0,0273 ha

SZKIC ORIENTACYJNY 1:10000



województwo dolnośląskie
powiat lubański
gmina Lubań
jednostka ewidencyjna Lubań – gmina wiejska Mściszów (0005)
obręb

Skala 1:1000
układ współrzędnych 2000

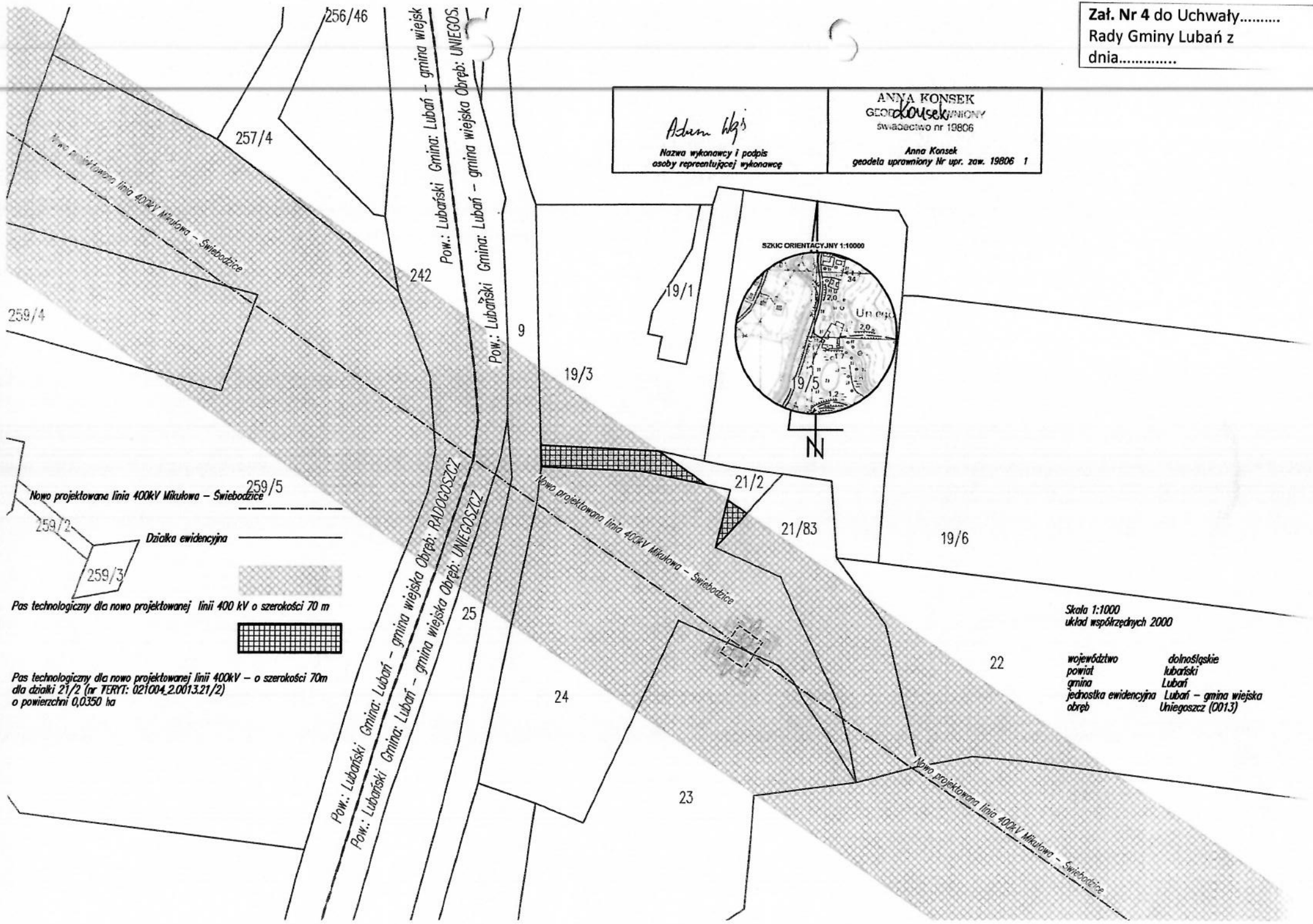
 Nazwa wykonawcy i podpis osoby reprezentującej wykonawcę	ANNA KONSEK GEODETA świadectwo nr 19806 Anna Konek geodeta uprawniony Nr upr. zaw. 19806 1
---	---

504/2

Adam Włóś
 Nazwa wykonawcy i podpis
 osoby reprezentującej wykonawcę

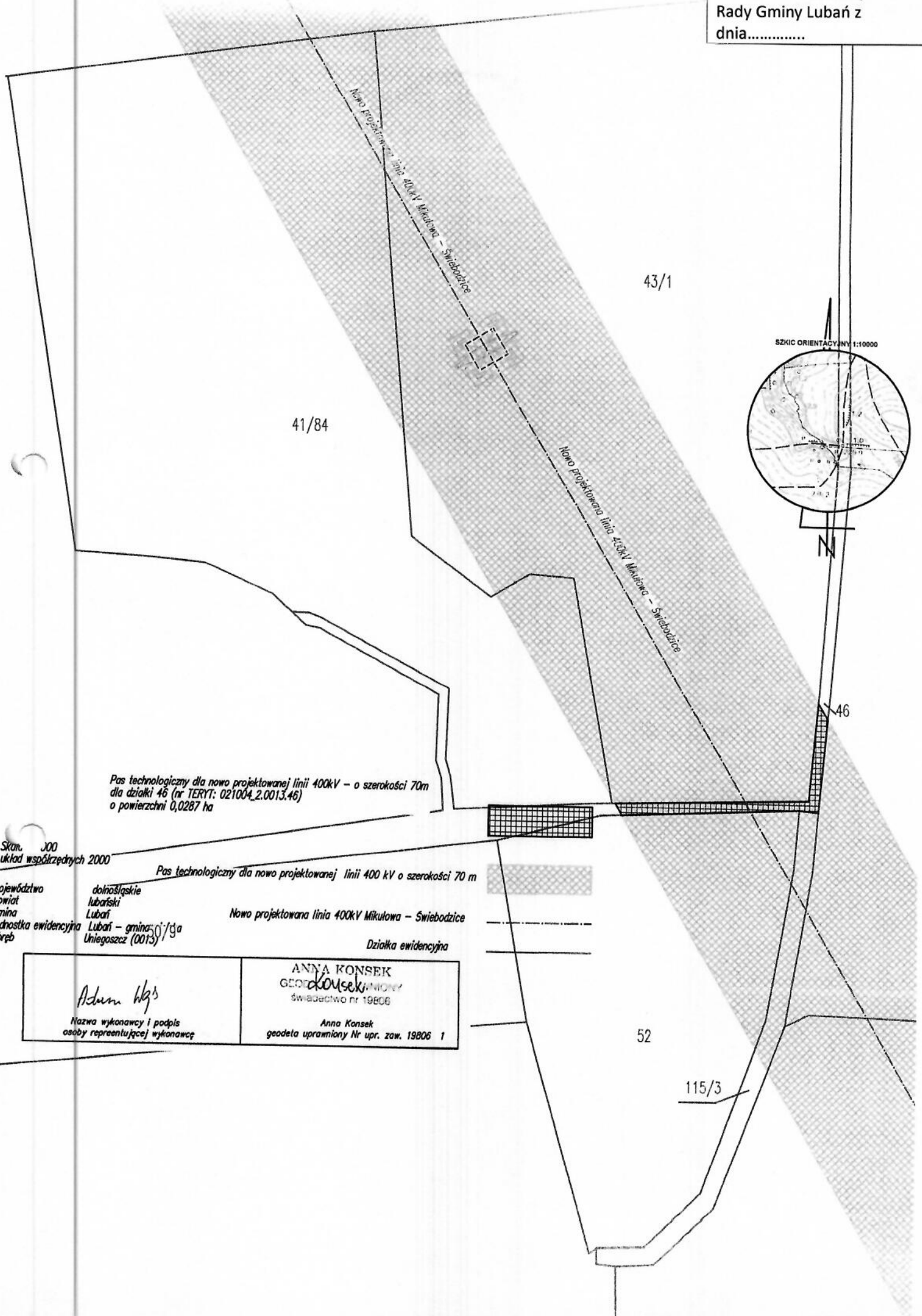
ANNA KONSEK
 GEODETA
 swiadczenie nr 19806

Anna Kosek
 geodeta uprawniony Nr upr. zaw. 19806 1



Skala 1:1000
 układ współrzędnych 2000

województwo dolnośląskie
 powiat lubański
 gmina Lubań
 jednostka ewidencyjna Lubań - gmina wiejska
 obręb Uniegoszcz (0013)



Pas technologiczny dla nowo projektowanej linii 400kV - o szerokości 70m
 dla działki 46 (nr TERYT: 021004_2.0013.46)
 o powierzchni 0,0287 ha

Pas technologiczny dla nowo projektowanej linii 400 kV o szerokości 70 m

Nowo projektowana linia 400kV Mikulowa - Swiebodzice

Działka ewidencyjna

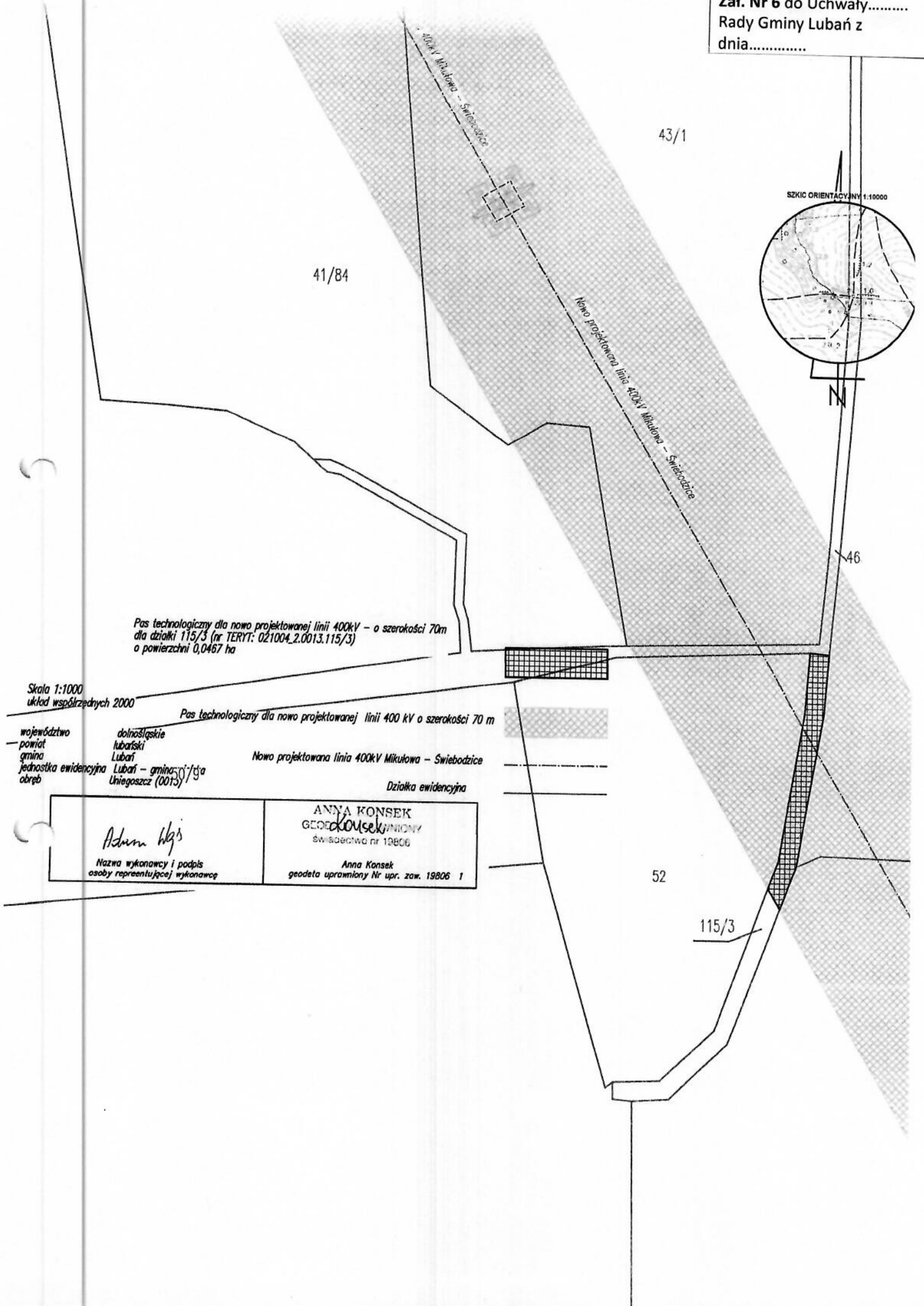
Skala: 1:1000
 układ współrzędnych 2000

województwo dolnośląskie
 powiat lubański
 gmina Lubań
 jednostka ewidencyjna Lubań - gmina Uniegoszcz (0013)
 obręb 50/3a

<p><i>Anna Konek</i> Nazwa wykonawcy i podpis osoby reprezentującej wykonawcę</p>	<p>ANNA KONSEK GEODETA <i>Anna Konek</i> świadectwo nr 19806 Anna Konek geodeta uprawniony Nr upr. zaw. 19806 1</p>
--	---

52

115/3



Pas technologiczny dla nowo projektowanej linii 400kV - o szerokości 70m dla działki 115/3 (nr TERYT: 021004_2.0013.115/3) o powierzchni 0,0467 ha

Skala 1:1000
 układ współrzędnych 2000

województwo dolnośląskie
 powiat lubański
 gmina Lubań
 jednostka ewidencyjna Lubań - gmina Uniegoszcz (0013)
 obręb Uniegoszcz (0013)

Pas technologiczny dla nowo projektowanej linii 400 kV o szerokości 70 m

Nowo projektowana linia 400kV Mikulowa - Swiebodzice

Działka ewidencyjna

<p><i>Anna Konek</i> Nazwa wykonawcy i podpis osoby reprezentującej wykonawcę</p>	<p>ANNA KONSEK GEODETA swiadczenia nr 12806 Anna Konek geodeta uprawniony Nr upr. zaw. 19806 1</p>
--	---

52

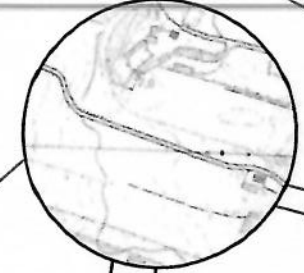
115/3

Anna Konek 5
Nazwa wykonawcy i podpis
osoby reprezentującej wykonawcę

ANNA KONSEK
GEODETA
Anna Konek
Świadectwo nr 19806

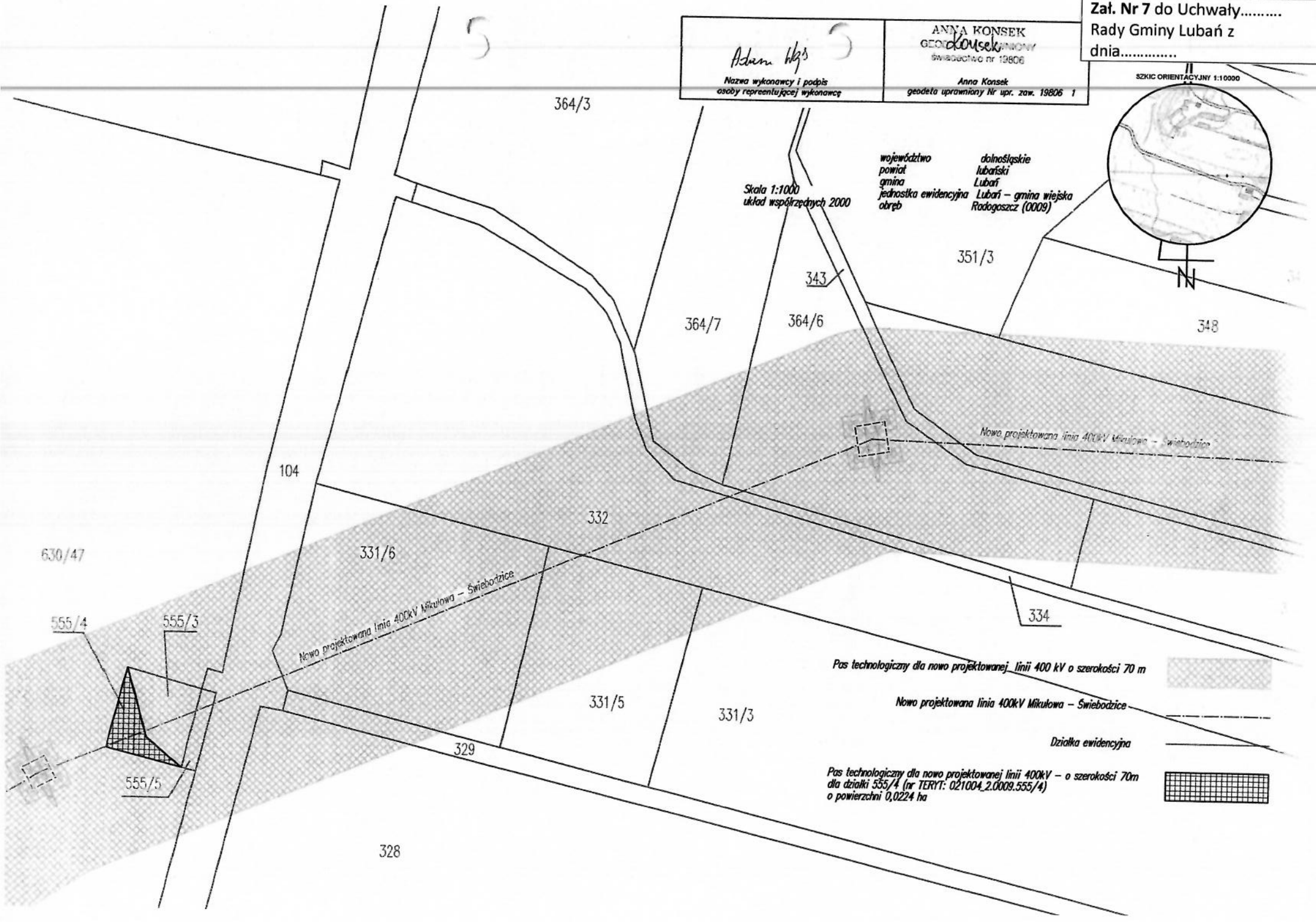
Anna Konek
geodeta uprawniony Nr upr. zaw. 19806 1

SZKIC ORIENTACYJNY 1:10000



województwo dolnośląskie
powiat lubański
gmina Lubań
jednostka ewidencyjna Lubań – gmina wiejska Radogoszcz (0009)
obręb

Skala 1:1000
układ współrzędnych 2000




Pas technologiczny dla nowo projektowanej linii 400 kV o szerokości 70 m

Nowo projektowana linia 400kV Mikulowa – Świebodzice

Działka ewidencyjna

Pas technologiczny dla nowo projektowanej linii 400kV – o szerokości 70m dla działki 555/4 (nr TERYT: 021004_2.0009.555/4) o powierzchni 0,2224 ha



Załącznik Nr 8 do Uchwały.....
Rady Gminy Lubań z
dnia.....

<i>Adam Węś</i> Nazwa wykonawcy i podpis osoby reprezentującej wykonawcę	ANNA KONSEK GEODETA SWIEBODZICE nr 19806 Anna Kosek geodeta uprawniony Nr upr. zaw. 19806 1
--	--

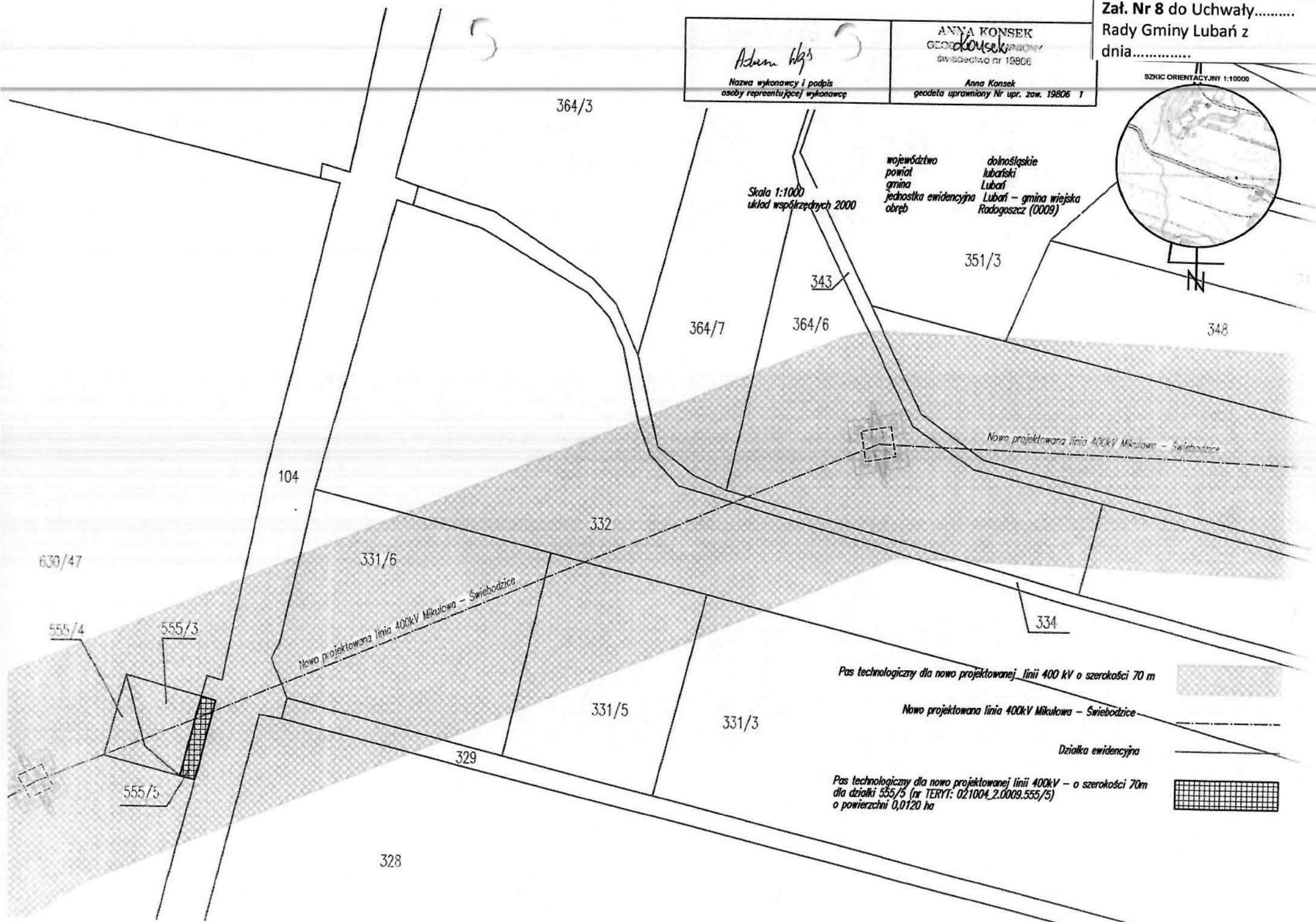
SZKIC ORIENTACYJNY 1:10000



województwo
powiat
gmina
jednostka ewidencyjna
obręb

dolnośląskie
lubański
Lubań
Lubań – gmina wiejska
Radogoszcz (0009)

Skala 1:1000
układ współrzędnych 2000



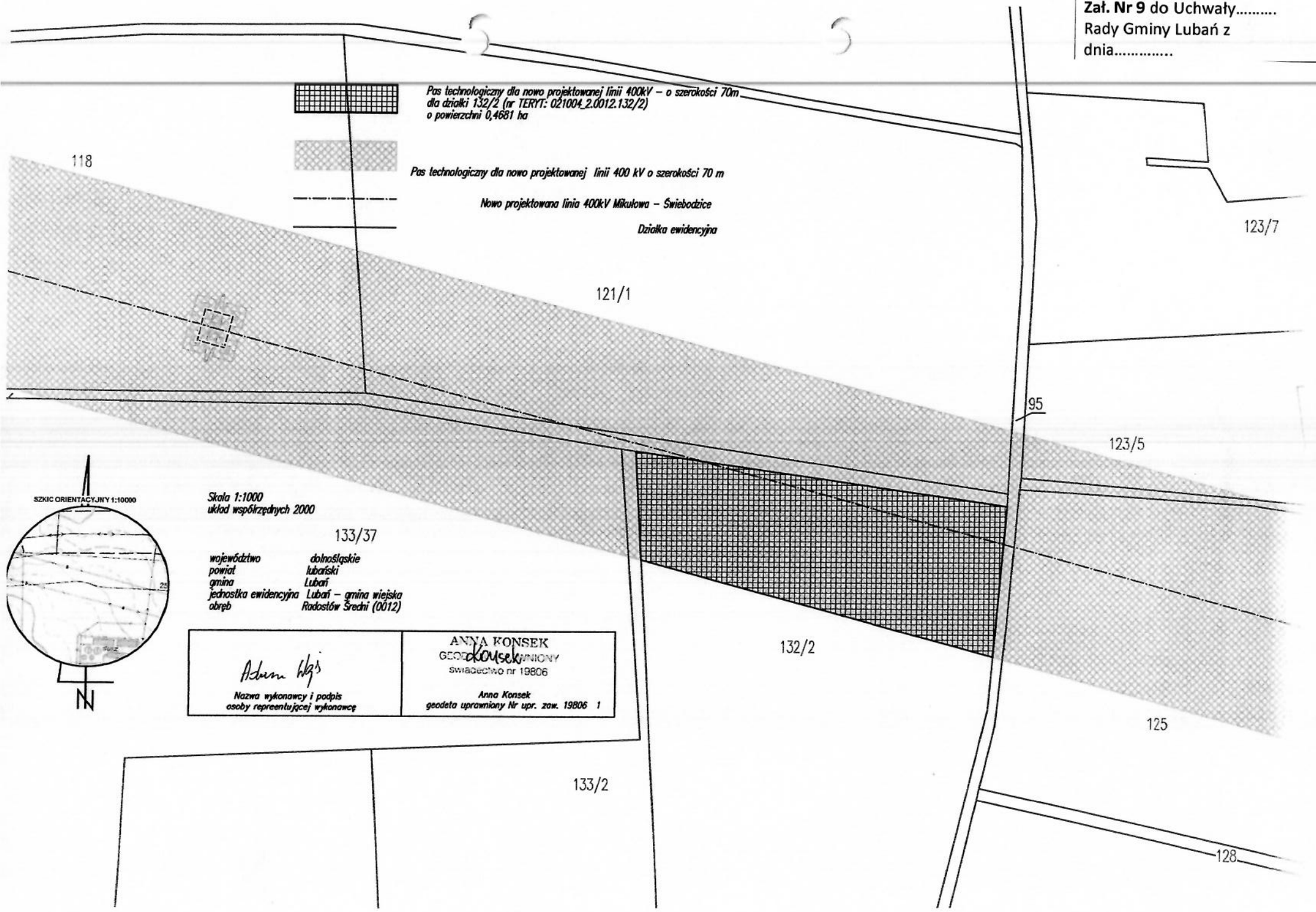
Pas technologiczny dla nowo projektowanej linii 400 kV o szerokości 70 m

Nowo projektowana linia 400kV Mikołowa – Świebodzice

Działka ewidencyjna

Pas technologiczny dla nowo projektowanej linii 400kV – o szerokości 70m
dla działki 555/5 (nr TERYT: 021004_2.0009.555/5)
o powierzchni 0,0120 ha





Pas technologiczny dla nowo projektowanej linii 400kV – o szerokości 70m
dla działki 132/2 (nr TERYT: 021004_2.0012.132/2)
o powierzchni 0,4681 ha


Pas technologiczny dla nowo projektowanej linii 400 kV o szerokości 70 m

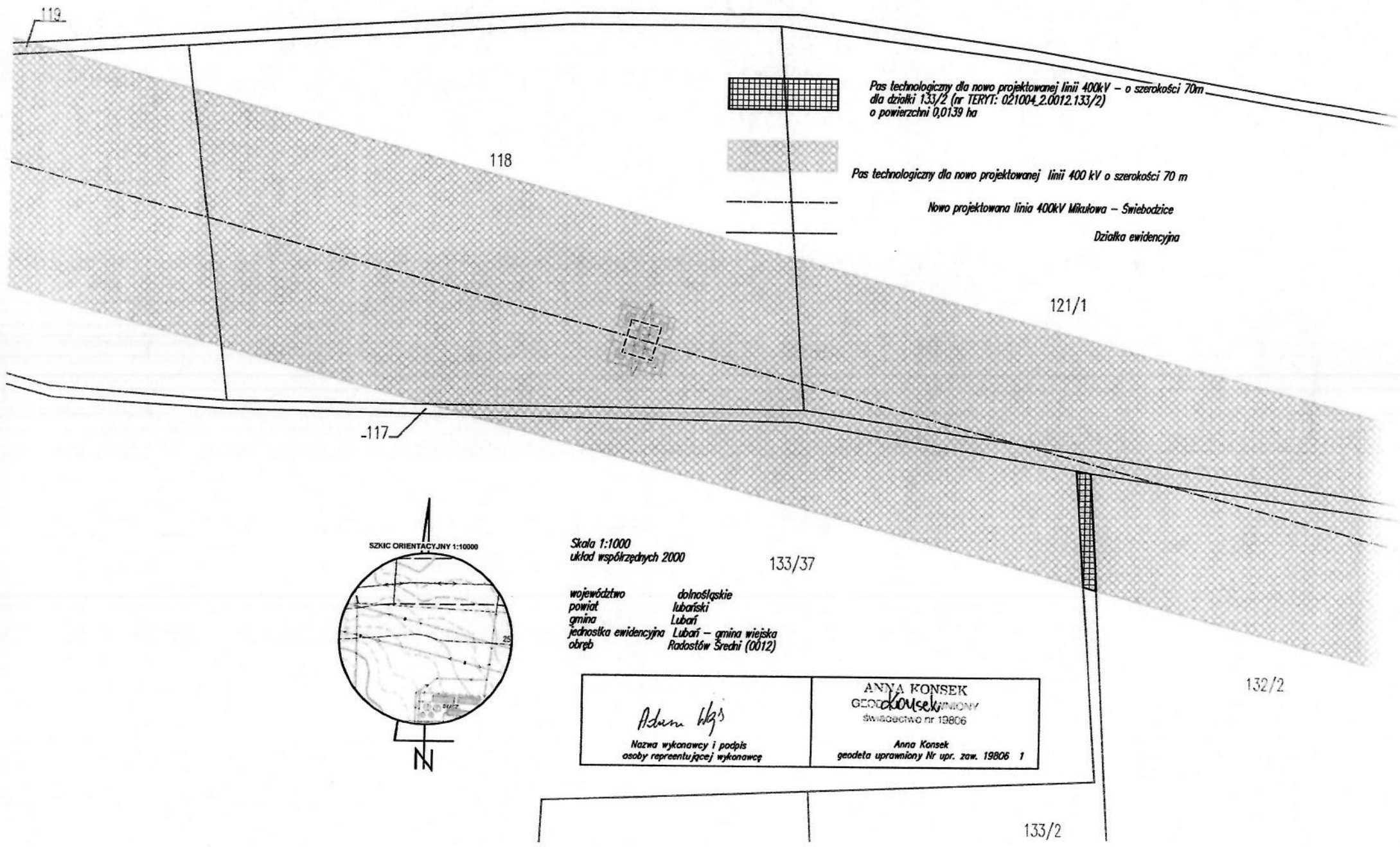
Nowo projektowana linia 400kV Mikulowa – Swiebodzice
Dziłka ewidencyjna

Skala 1:1000
układ współrzędnych 2000

województwo dolnośląskie
powiat lubański
gmina Lubań
jednostka ewidencyjna Lubań – gmina wiejska
obręb Radostów Średni (0012)



 Nazwa wykonawcy i podpis osoby reprezentującej wykonawcę	ANNA KONSEK GEODETA WYMIERNY swiadcstwo nr 19806 Anna Konek geodeta uprawniony Nr upr. zaw. 19806 1
--	--



Pas technologiczny dla nowo projektowanej linii 400kV - o szerokości 70m dla działki 133/2 (nr TERYT: 021004_2.0012.133/2) o powierzchni 0,0139 ha

Pas technologiczny dla nowo projektowanej linii 400 kV o szerokości 70 m

Nowo projektowana linia 400kV Mikulowa - Swiebodzice

Działka ewidencyjna

SZKIC ORIENTACYJNY 1:10000

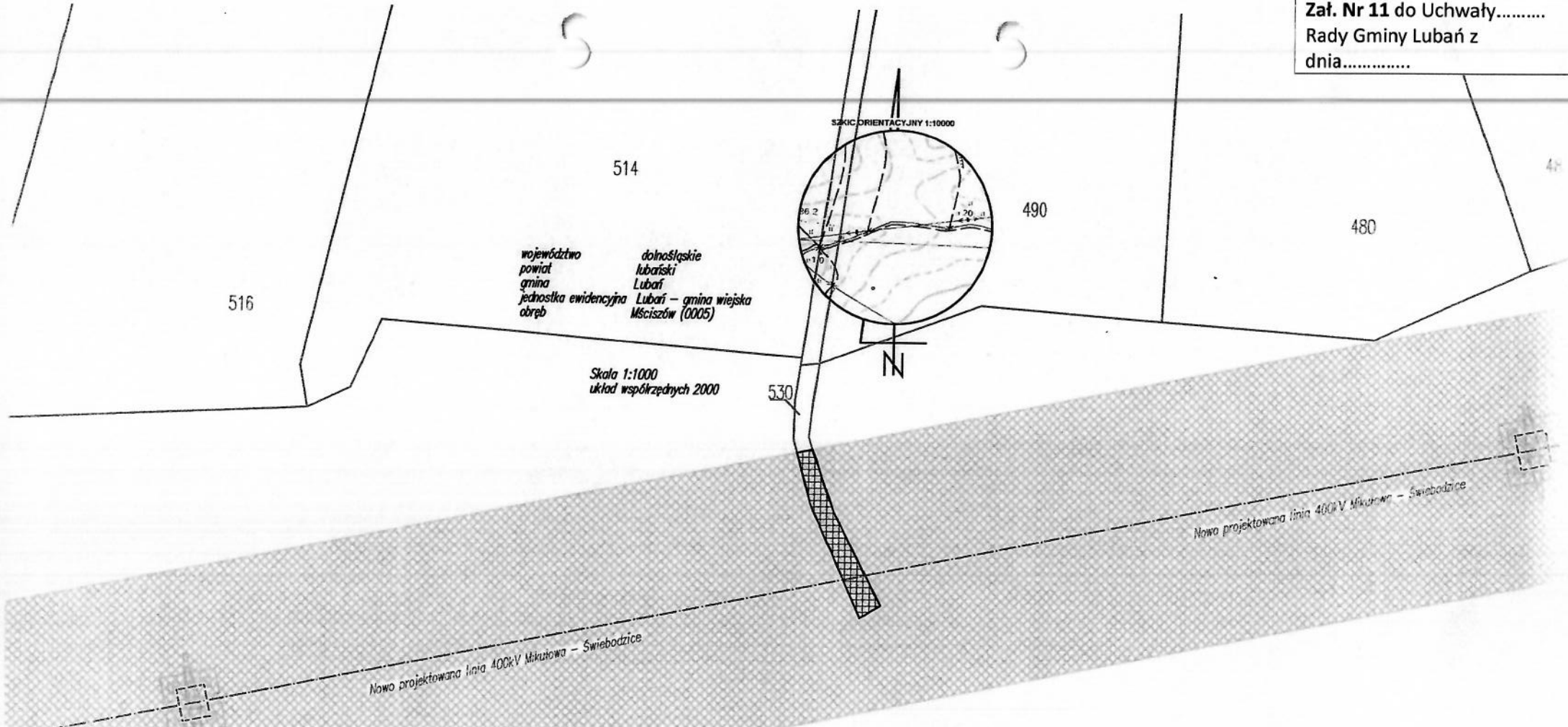


Skala 1:1000
 układ współrzędnych 2000

województwo dolnośląskie
 powiat lubański
 gmina Lubań
 jednostka ewidencyjna Lubań - gmina wiejska Radosław Średni (0012)
 obręb

<p><i>Adam Włz</i> Nazwa wykonawcy i podpis osoby reprezentującej wykonawcę</p>	<p>ANNA KONSEK GEODETA <i>konsek</i> świadectwo nr 19806 Anna Konsek geodeta uprawniony Nr upr. zaw. 19806 1</p>
--	---

133/2



Nowo projektowana linia 400kV Mikulowa - Świebodzice

Nowo projektowana linia 400kV Mikulowa - Świebodzice

513/8

Działka ewidencyjna

Pas technologiczny dla nowo projektowanej linii 400 kV o szerokości 70 m

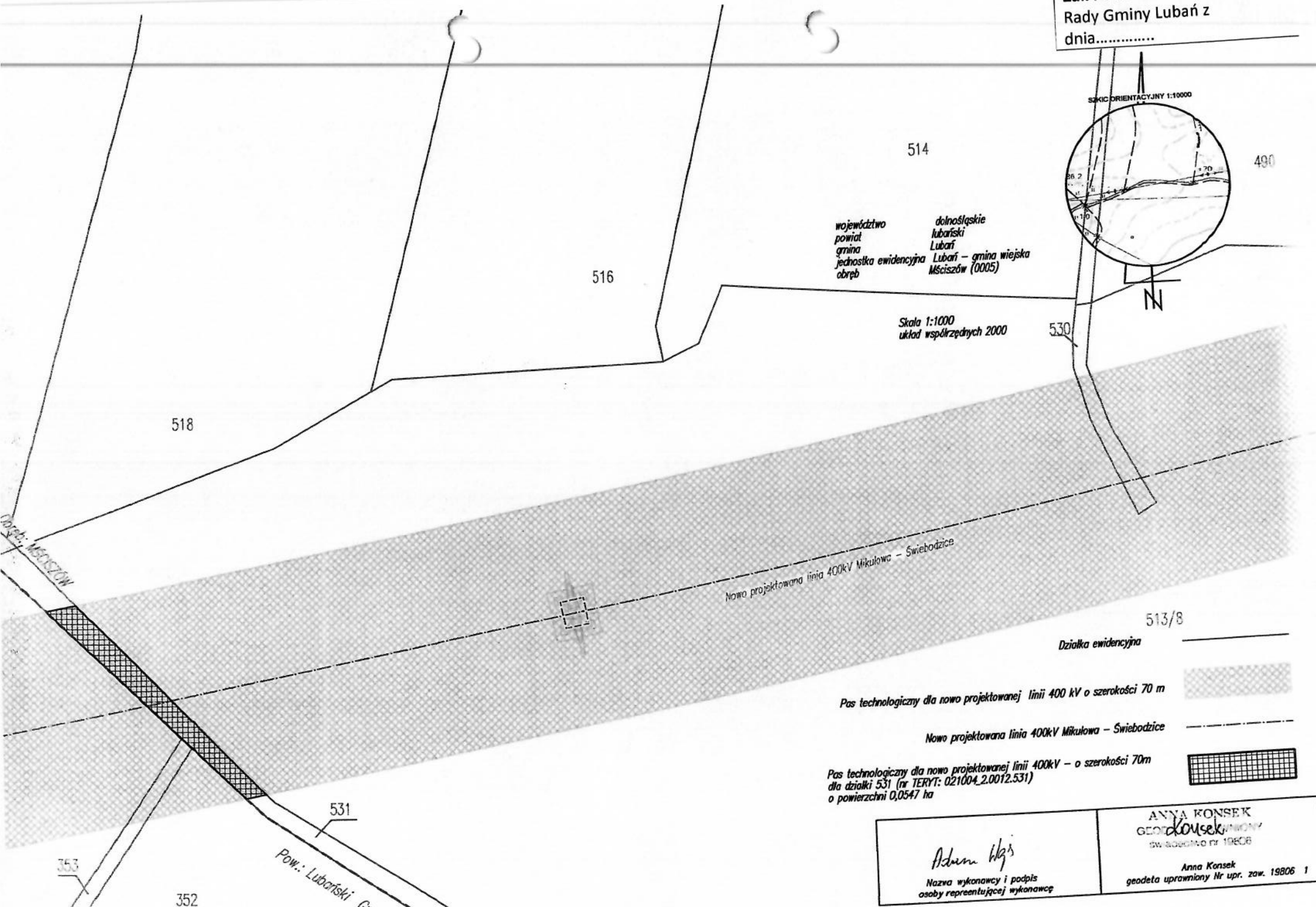
Nowo projektowana linia 400kV Mikulowa - Świebodzice

Pas technologiczny dla nowo projektowanej linii 400kV - o szerokości 70m dla działki 530 (nr TERYT: 021004_2.0012.530) o powierzchni 0,0236 ha

<p><i>Anna Konek</i></p> <p>Nazwa wykonawcy i podpis osoby reprezentującej wykonawcę</p>	<p>ANNA KONSEK GEODETA UPRAWNIONY świadectwo nr 19806</p> <p>Anna Konek geodeta uprawniony Nr upr. zaw. 19806 1</p>
--	---

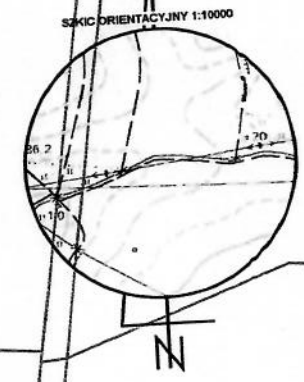
Podpis: /

Załącznik Nr 12 do Uchwały.....
Rady Gminy Lubań z
dnia.....



województwo dolnośląskie
powiat lubański
gmina Lubań
jednostka ewidencyjna Lubań - gmina wiejska Mściszów (0005)
obręb

Skala 1:1000
układ współrzędnych 2000



Nowo projektowana linia 400kV Mikołowa - Świebodzice

513/8

Działka ewidencyjna

Pas technologiczny dla nowo projektowanej linii 400 kV o szerokości 70 m

Nowo projektowana linia 400kV Mikołowa - Świebodzice

Pas technologiczny dla nowo projektowanej linii 400kV - o szerokości 70m dla działki 531 (nr TERYT: 021004_2.0012.531) o powierzchni 0,0547 ha



<p><i>Anna Konek</i> Nazwa wykonawcy i podpis osoby reprezentującej wykonawcę</p>	<p>ANNA KONSEK GEODETA dla działki nr 19808 Anna Konek geodeta uprawniony Nr upr. zaw. 19806 1</p>
---	--

Pow.: Lubański Gmina: Lubań

352

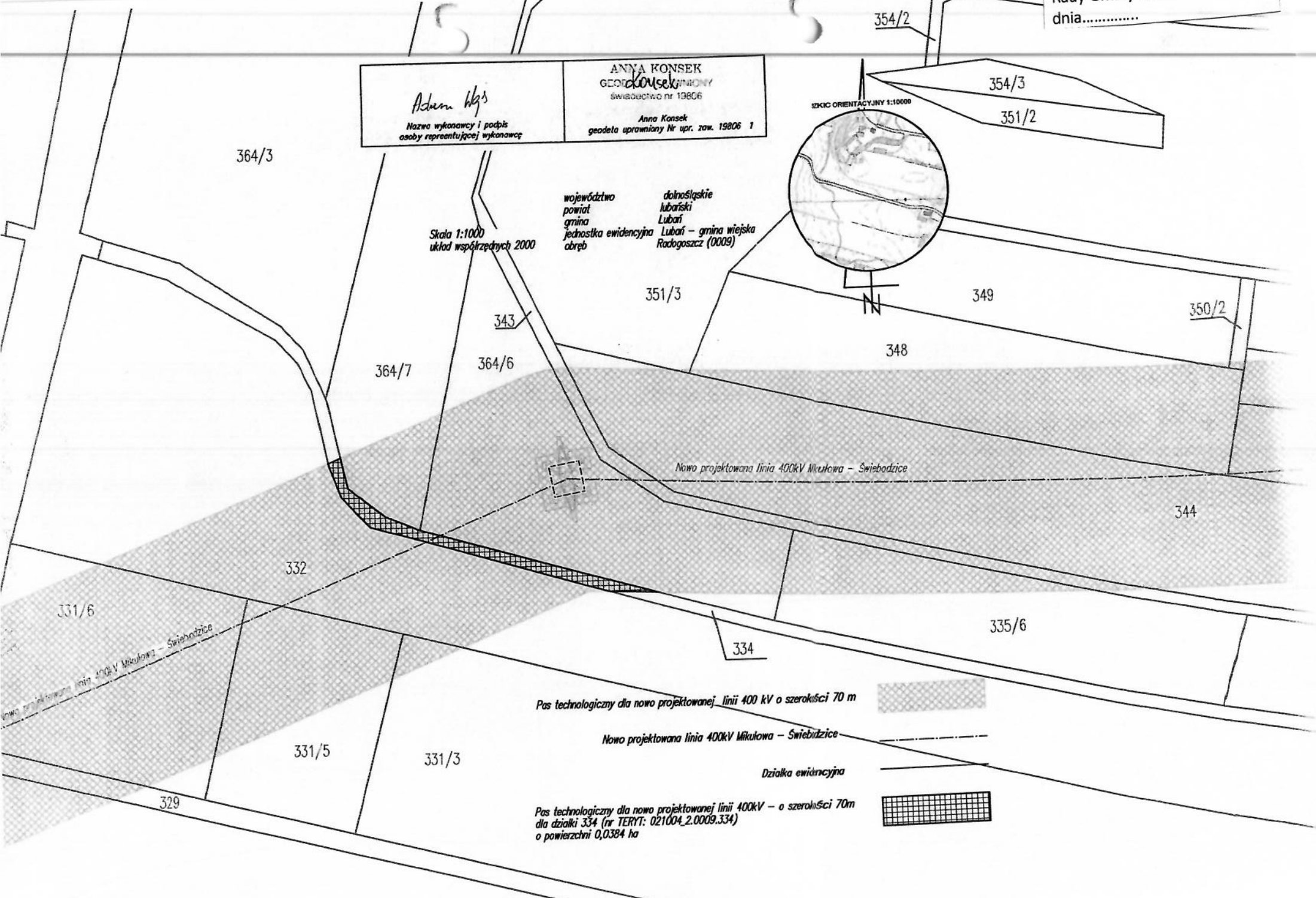
353

Załącznik Nr 13 do Uchwały.....
Rady Gminy Lubań z
dnia.....

Anna Konek
ANNA KONSEK
GEODETA UPRAWNIONY
świadectwo nr 19806
Anna Konek
geodeta uprawniony Nr upr. zaw. 19806 1

województwo dolnośląskie
powiat lubański
gmina Lubań
jednostka ewidencyjna Lubań - gmina wiejska Radogoszcz (0009)
obręb

Skala 1:1000
układ współrzędnych 2000

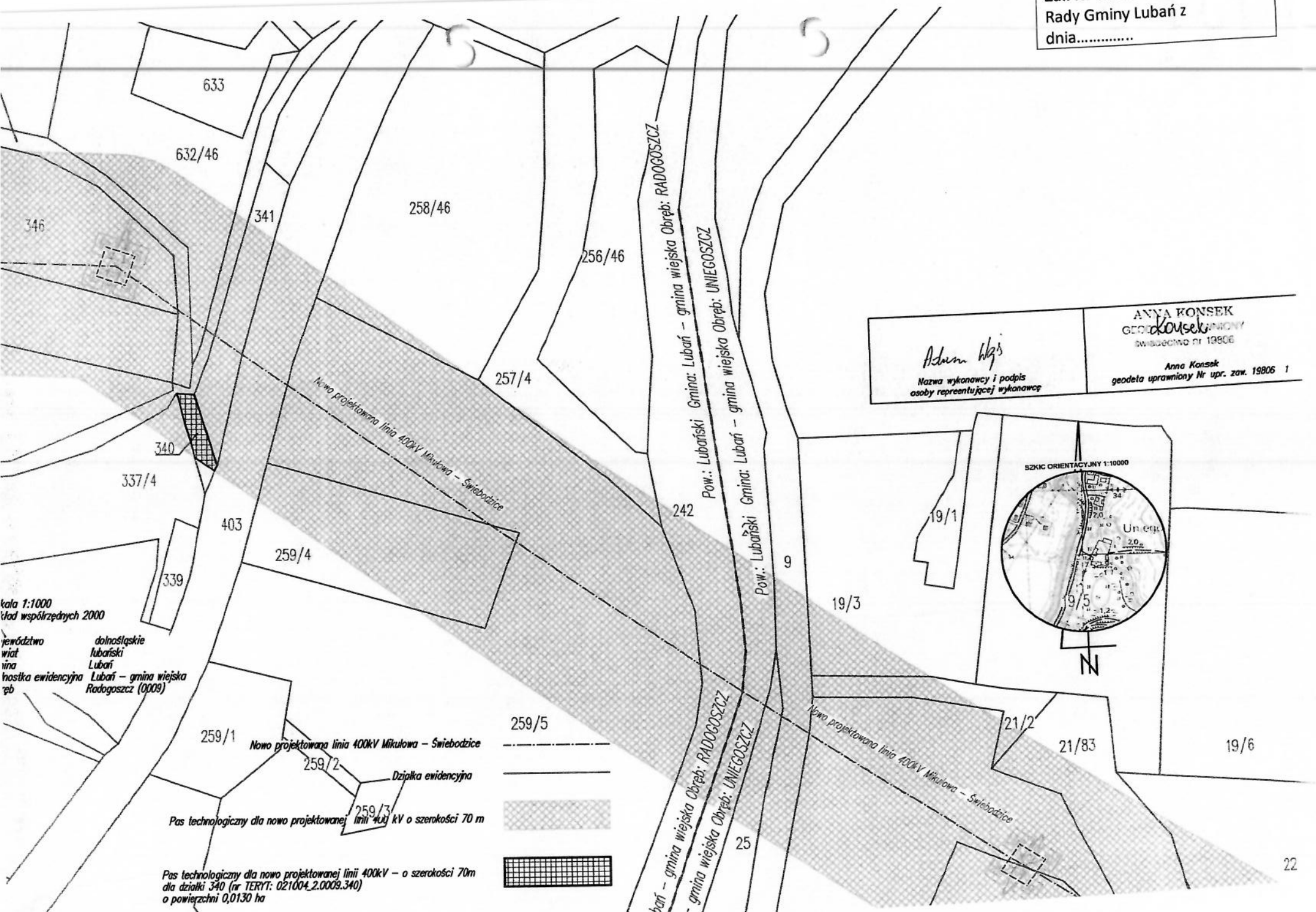


Pas technologiczny dla nowo projektowanej linii 400 kV o szerokości 70 m

Nowo projektowana linia 400kV Mikołowa - Świebodzice

Działka ewidencyjna

Pas technologiczny dla nowo projektowanej linii 400kV - o szerokości 70m dla działki 334 (nr TERYT: 021004_2.0009.334) o powierzchni 0,0384 ha



Anna Konek
 Nazwa wykonawcy i podpis
 osoby reprezentującej wykonawcę

ANNA KONSEK
 GEODETA
 świadectwo nr 19806

Anna Konek
 geodeta uprawniony Nr upr. zaw. 19806 1

skala 1:1000
 układ współrzędnych 2000

województwo
 dolnośląskie
 powiat
 lubański
 gmina
 Lubań - gmina wiejska
 Radogoszcz (0009)

259/5

Nowo projektowana linia 400kV Mikulowa - Świebodzice

Dziśka ewidencyjna

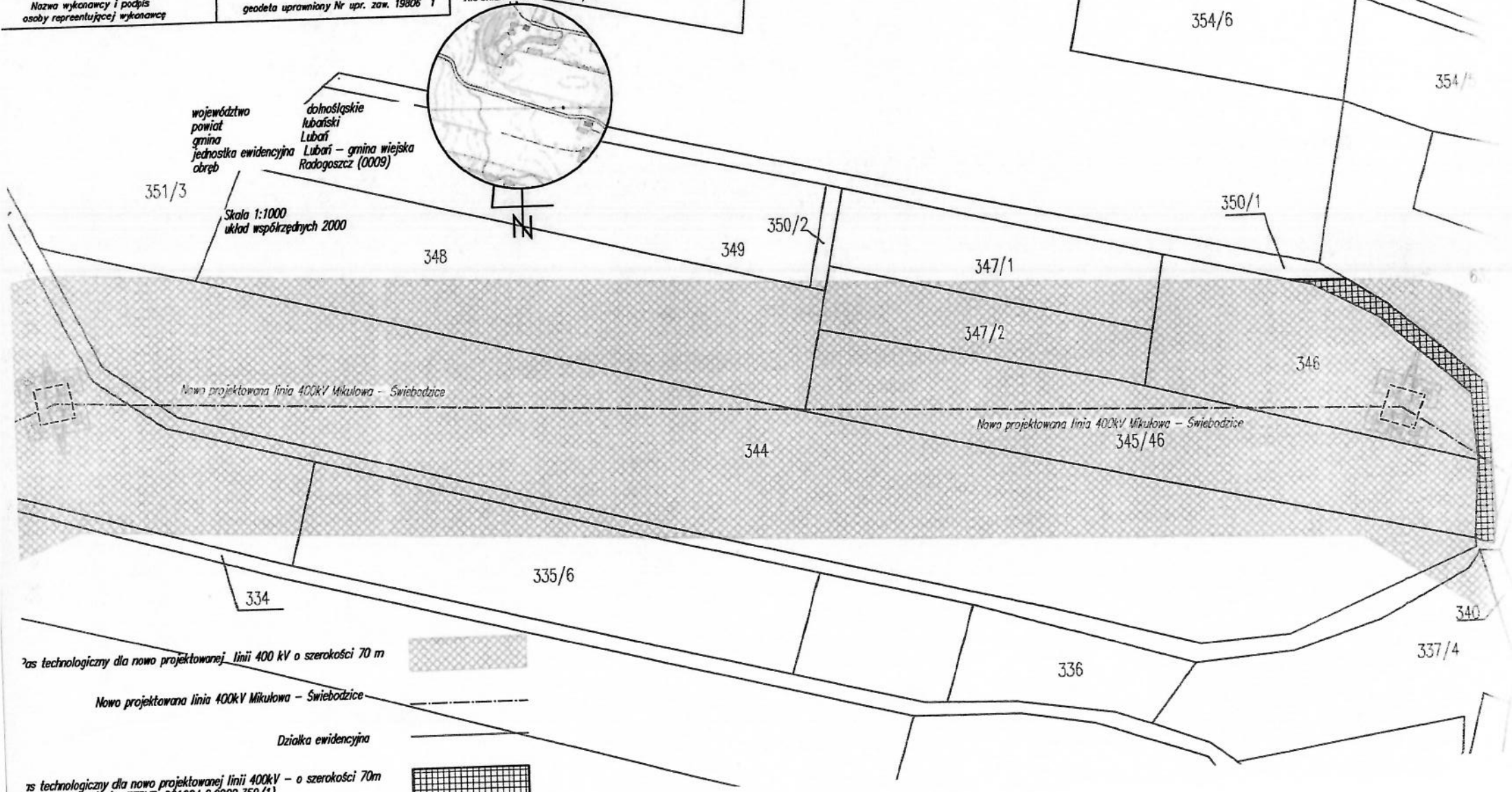
Pas technologiczny dla nowo projektowanej linii 400 kV o szerokości 70 m

Pas technologiczny dla nowo projektowanej linii 400kV - o szerokości 70m dla działki 340 (nr TERYT: 021004_2.0009.340) o powierzchni 0,0130 ha

Anna Konek
Nazwa wykonawcy i podpis
osoby reprezentującej wykonawcę

ANNA KONSEK
GEODETA
swiadczenia nr 19806

Anna Konek
geodeta uprawniony Nr upr. zaw. 19806 1



województwo
powiat
gmina
jednostka ewidencyjna
obręb

dolnośląskie
lubański
Lubań
Lubań - gmina wiejska
Radogoszcz (0009)

Skala 1:1000
układ współrzędnych 2000

Pas technologiczny dla nowo projektowanej linii 400 kV o szerokości 70 m

Nowo projektowana linia 400kV Mikulowa - Swiebodzice

Dziółka ewidencyjna

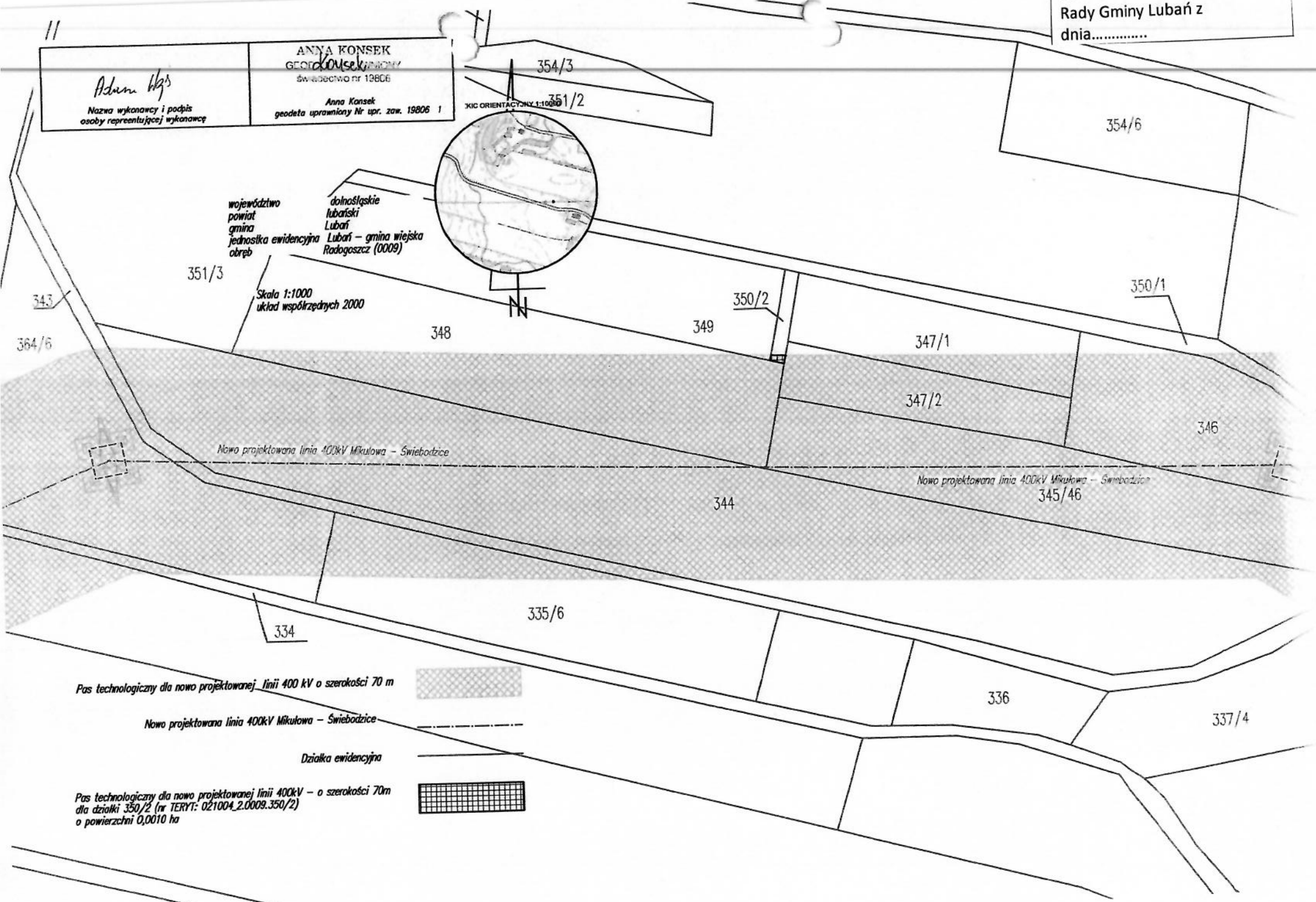
Pas technologiczny dla nowo projektowanej linii 400kV - o szerokości 70m

Załącznik Nr 16 do Uchwały.....
Rady Gminy Lubań z
dnia.....

Adam Wąs
Nazwa wykonawcy i podpis
osoby reprezentującej wykonawcę

ANNA KONSEK
GEODETA
Świadectwo nr 13806

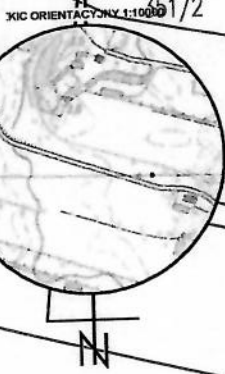
Anna Konsek
geodeta uprawniony Nr upr. zaw. 19806 1



województwo
powiat
gmina
jednostka ewidencyjna
obręb

dolnośląskie
lubański
Lubań
Lubań – gmina wiejska
Radogoszcz (0009)

Skala 1:1000
układ współrzędnych 2000




Pas technologiczny dla nowo projektowanej linii 400 kV o szerokości 70 m

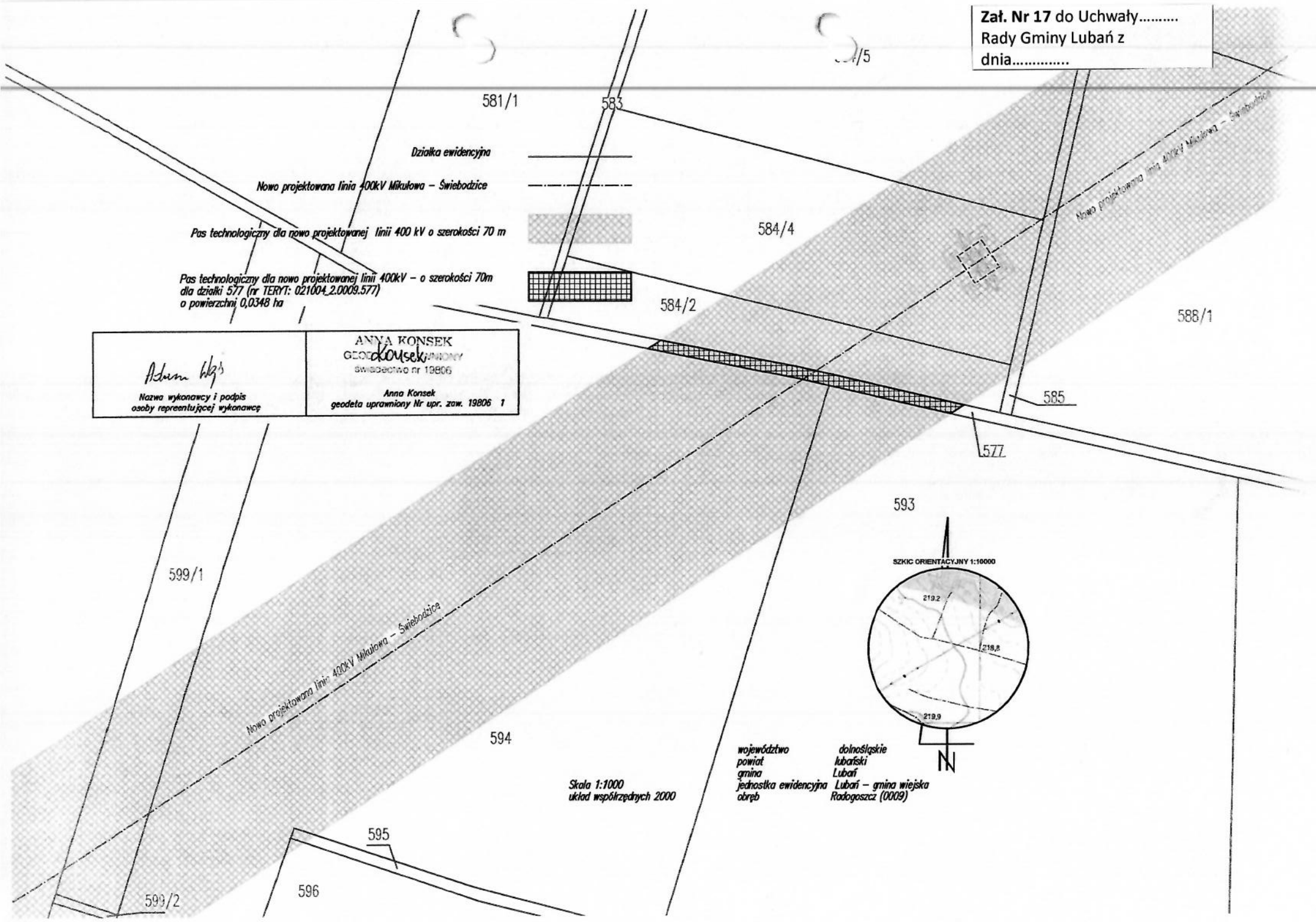
Nowo projektowana linia 400kV Mikulowa – Świebodzice

Działka ewidencyjna

Pas technologiczny dla nowo projektowanej linii 400kV – o szerokości 70m
dla działki 350/2 (nr TERYT: 021004_2.0009.350/2)
o powierzchni 0,0010 ha



Zał. Nr 17 do Uchwały.....
Rady Gminy Lubań z
dnia.....



581/1

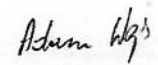
583

Działka ewidencyjna

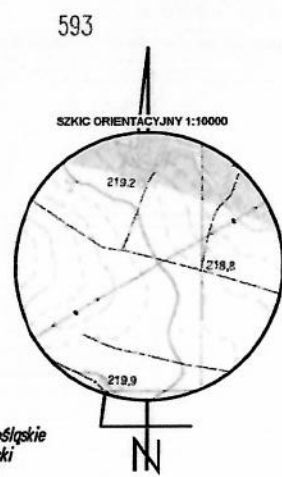
Nowo projektowana linia 400kV Mikulowa – Świebodzice

Pas technologiczny dla nowo projektowanej linii 400 kV o szerokości 70 m

Pas technologiczny dla nowo projektowanej linii 400kV – o szerokości 70m dla działki 577 (nr TERYT: 021004_2.0009.577) o powierzchni 0,0348 ha

 Nazwa wykonawcy i podpis osoby reprezentującej wykonawcę	ANNA KONSEK <i>akonek</i> GEODETA swiędectwo nr 19806 Anna Konek geodeta uprawniony Nr upr. zaw. 19806 1
---	--

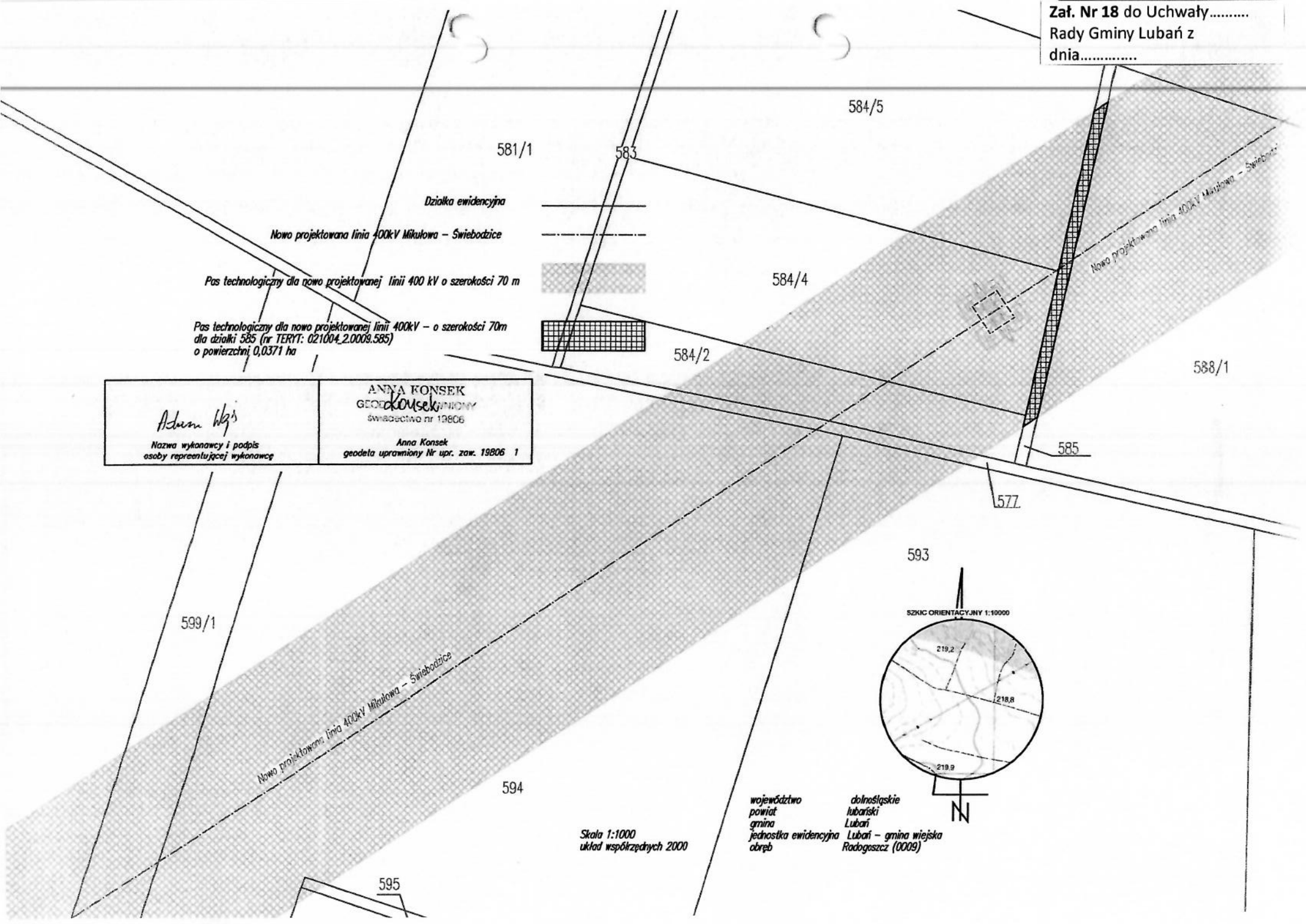
Skala 1:1000
układ współrzędnych 2000



województwo
powiat
gmina
jednostka ewidencyjna
obręb

dolnośląskie
lubański
Lubań
Lubań – gmina wiejska
Radogoszcz (0009)

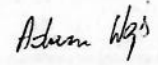
Zał. Nr 18 do Uchwały.....
Rady Gminy Lubań z
dnia.....



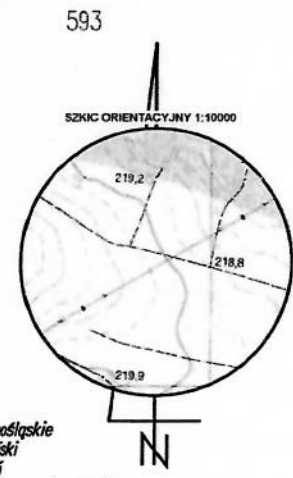
Nowo projektowana linia 400kV Mikołowa - Świebodzice

Pas technologiczny dla nowo projektowanej linii 400 kV o szerokości 70 m

Pas technologiczny dla nowo projektowanej linii 400kV - o szerokości 70m dla działki 585 (nr TERYT: 021004_2.0009.585) o powierzchni 0,0371 ha

 Nazwa wykonawcy i podpis osoby reprezentującej wykonawcę	ANNA KONSEK GEODETA Świadczenie nr 19806 Anna Konek geodeta uprawniony Nr upr. zaw. 19806 1
---	--

Skala 1:1000
układ współrzędnych 2000



województwo dolnośląskie
powiat lubański
gmina Lubań
jednostka ewidencyjna Lubań - gmina wiejska Radogoszcz (0009)
obręb

581/1

583

Dziłka ewidencyjna

Nowo projektowana linia 400kV Mikulowa – Swiebodzice

Pas technologiczny dla nowo projektowanej linii 400 kV o szerokości 70 m

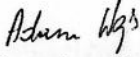
Pas technologiczny dla nowo projektowanej linii 400kV – o szerokości 70m
dla działki 595 (nr TERYT: 021004_2.0009.595)
o powierzchni 0,0019 ha

584/4

584/2

585

577

 Nazwa wykonawcy i podpis osoby reprezentującej wykonawcę	ANNA KONSEK GEODETA świadectwo nr 19806 Anna Konsek geodeta uprawniony Nr upr. zaw. 19806 1
--	--

599/1

Nowo projektowana linia 400kV Mikulowa – Swiebodzice

594

609/2

599/2

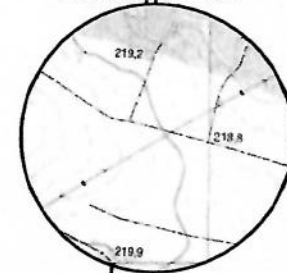
595

596

598/1

593

SZKIC ORIENTACYJNY 1:10000

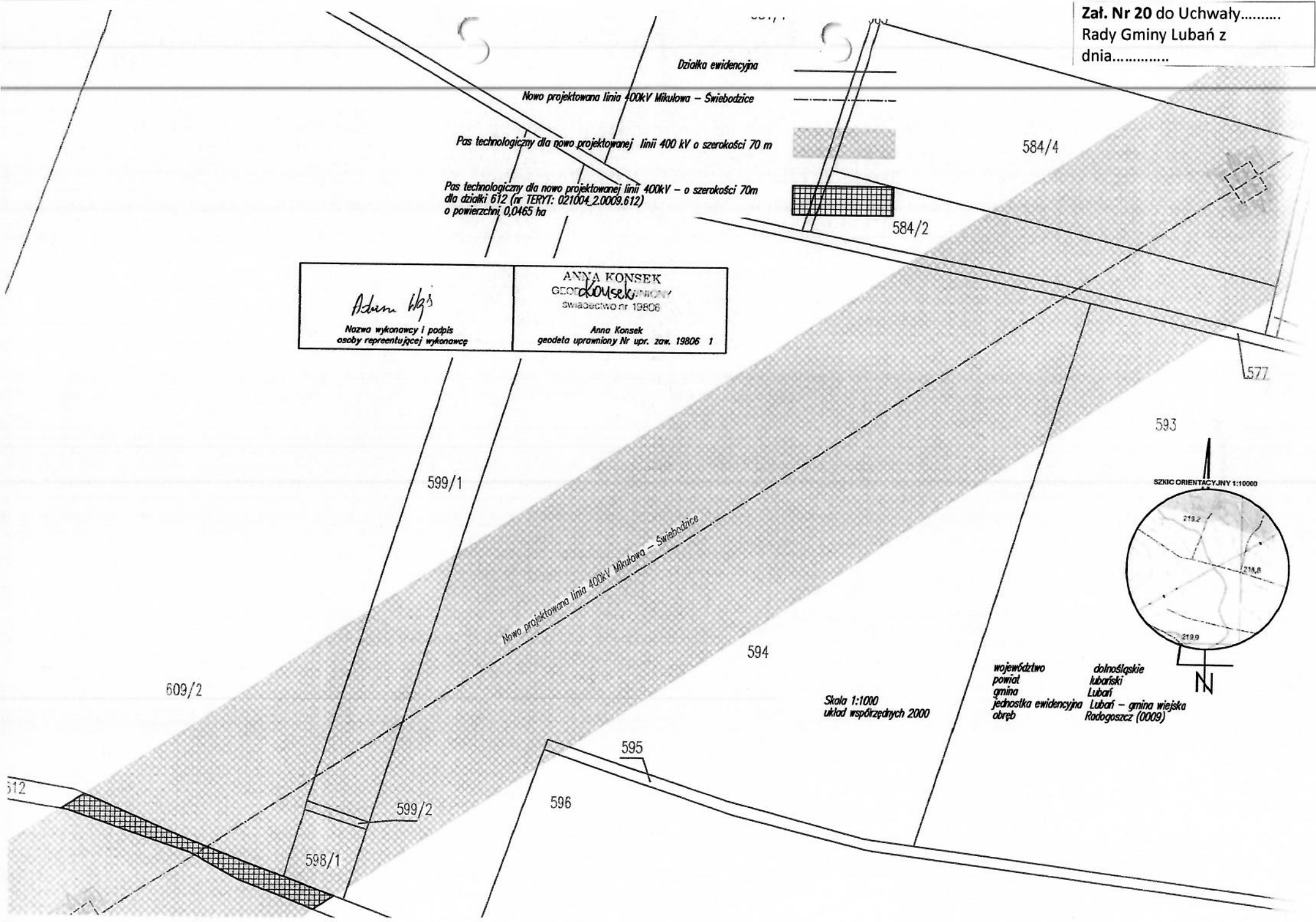


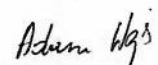
województwo
 powiat
 gmina
 jednostka ewidencyjna
 obręb

dolnośląskie
 lubański
 Lubań
 Lubań – gmina wiejska
 Radogoszcz (0009)

Skala 1:1000
 układ współrzędnych 2000

Załącznik Nr 20 do Uchwały.....
Rady Gminy Lubań z
dnia.....

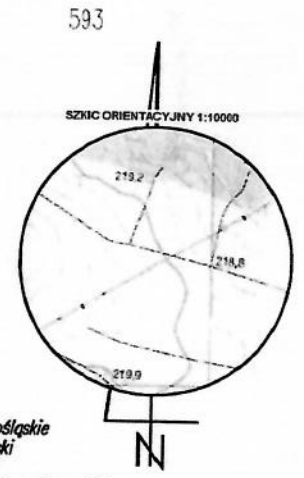


 Nazwa wykonawcy i podpis osoby reprezentującej wykonawcę	ANNA KONSEK GEODETA <i>konsek</i> Świadczenie nr 13606 Anna Konsek geodeta uprawniony Nr upr. zaw. 19806 1
--	--

Skala 1:1000
układ współrzędnych 2000

województwo
powiat
gmina
jednostka ewidencyjna
obręb

dolnośląskie
lubański
Lubań
Lubań – gmina wiejska
Radogoszcz (0009)

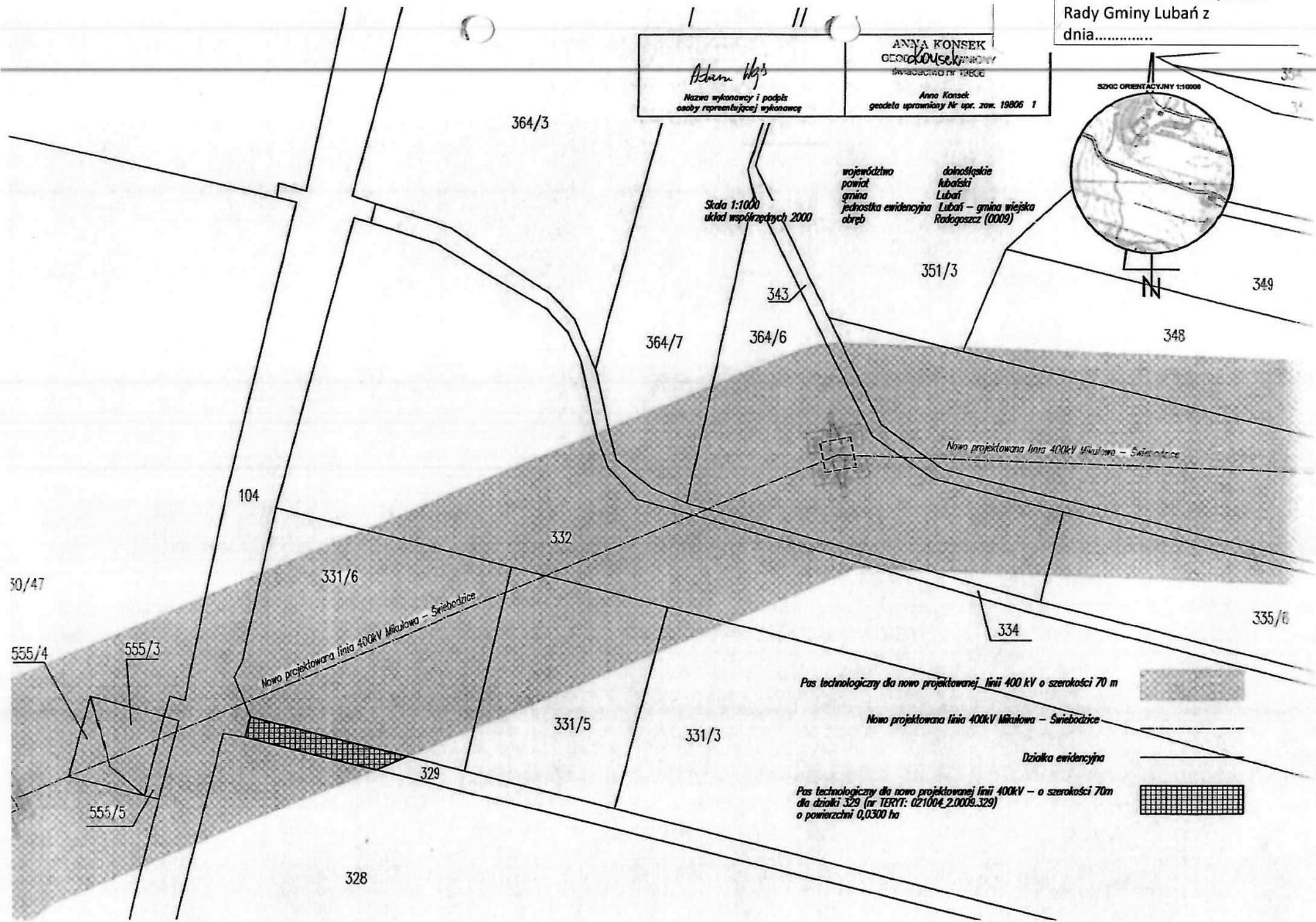
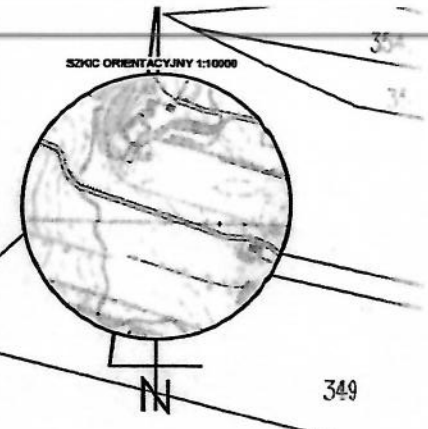


Zał. Nr 21 do Uchwały.....
Rady Gminy Lubań z
dnia.....

Anna Konek
Nazwa wykonawcy i podpis
osoby reprezentującej wykonawcę

ANNA KONSEK
GEODETA
ŚWIADCZENIA NR 12806

Anna Konek
geodeta uprawniony Nr upr. zaw. 19806 I

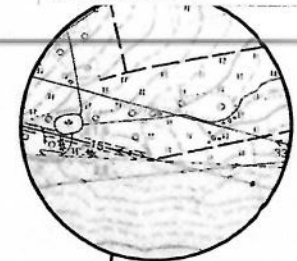


33/1

35/4

79

Zař. Nr 22 do Uchwały.....
Rady Gminy Lubań z
dnia.....



80

133/37



Pas technologiczny dla nowo projektowanej linii 400 kV o szerokości 70 m



Nowo projektowana linia 400kV Mikulowa – Swiebodzice



Działka ewidencyjna




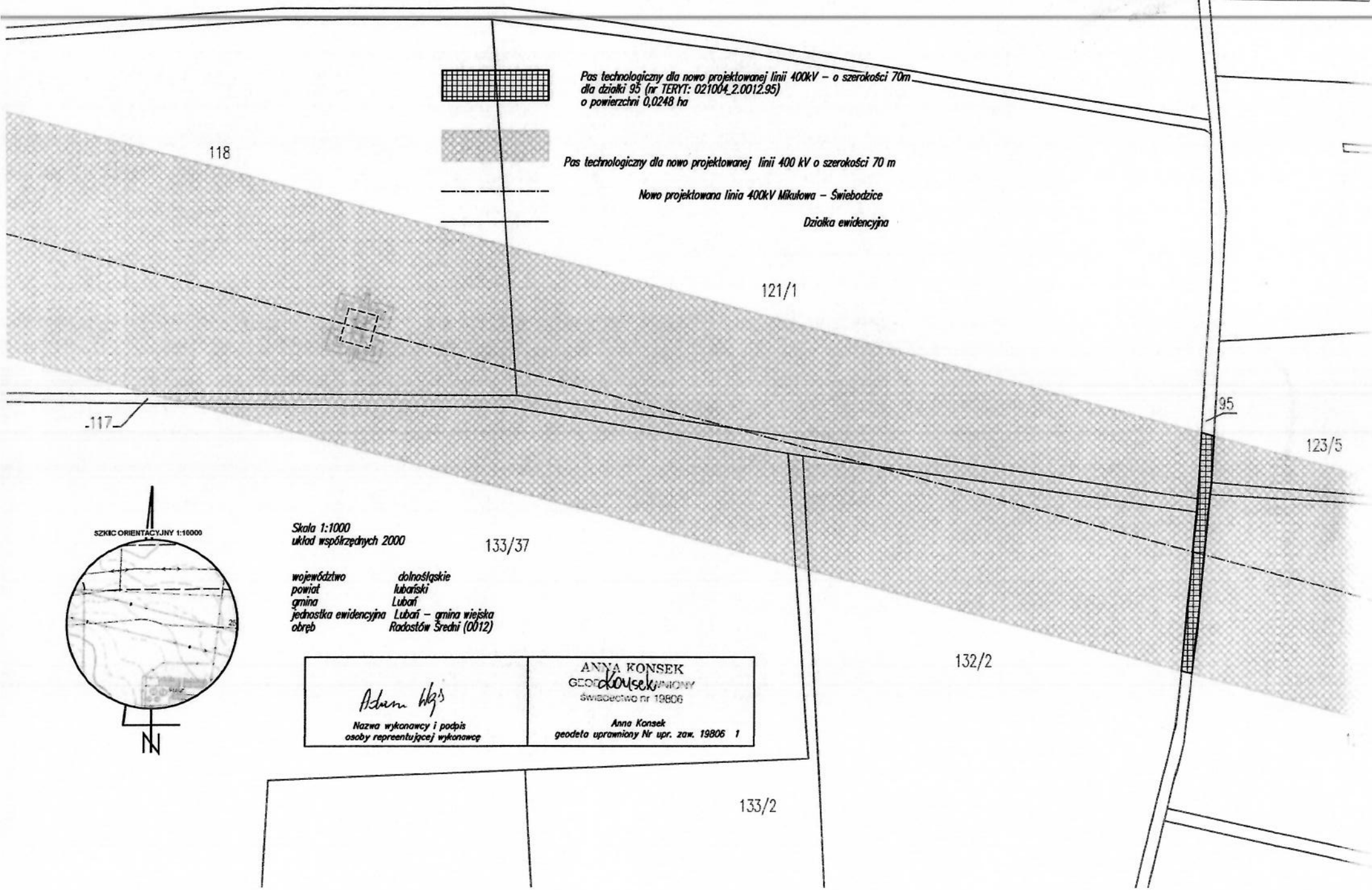
Pas technologiczny dla nowo projektowanej linii 400kV – o szerokości 70m
dla działki 79 (nr TERYT: 021004_2.0012.79)
o powierzchni 0,0536 ha

Skala 1:1000
układ współrzędnych 2000

województwo dolnośląskie
powiat lubański
gmina Lubań
jednostka ewidencyjna Lubań – gmina wiejska
obręb Radostów Średni (0012)

109

 Nazwa wykonawcy i podpis osoby reprezentującej wykonawcę	ANNA KONSEK GEOD. WYKONAWCZY świadectwo nr 19806 Anna Konek geodeta uprawniony Nr upr. zaw. 19806 1
--	---



Pas technologiczny dla nowo projektowanej linii 400kV - o szerokości 70m dla działki 95 (nr TERYT: 021004_2.0012.95) o powierzchni 0,0248 ha

Pas technologiczny dla nowo projektowanej linii 400 kV o szerokości 70 m

Nowo projektowana linia 400kV Mikułowa - Świebodzice

Działka ewidencyjna

Skala 1:1000
 układ współrzędnych 2000

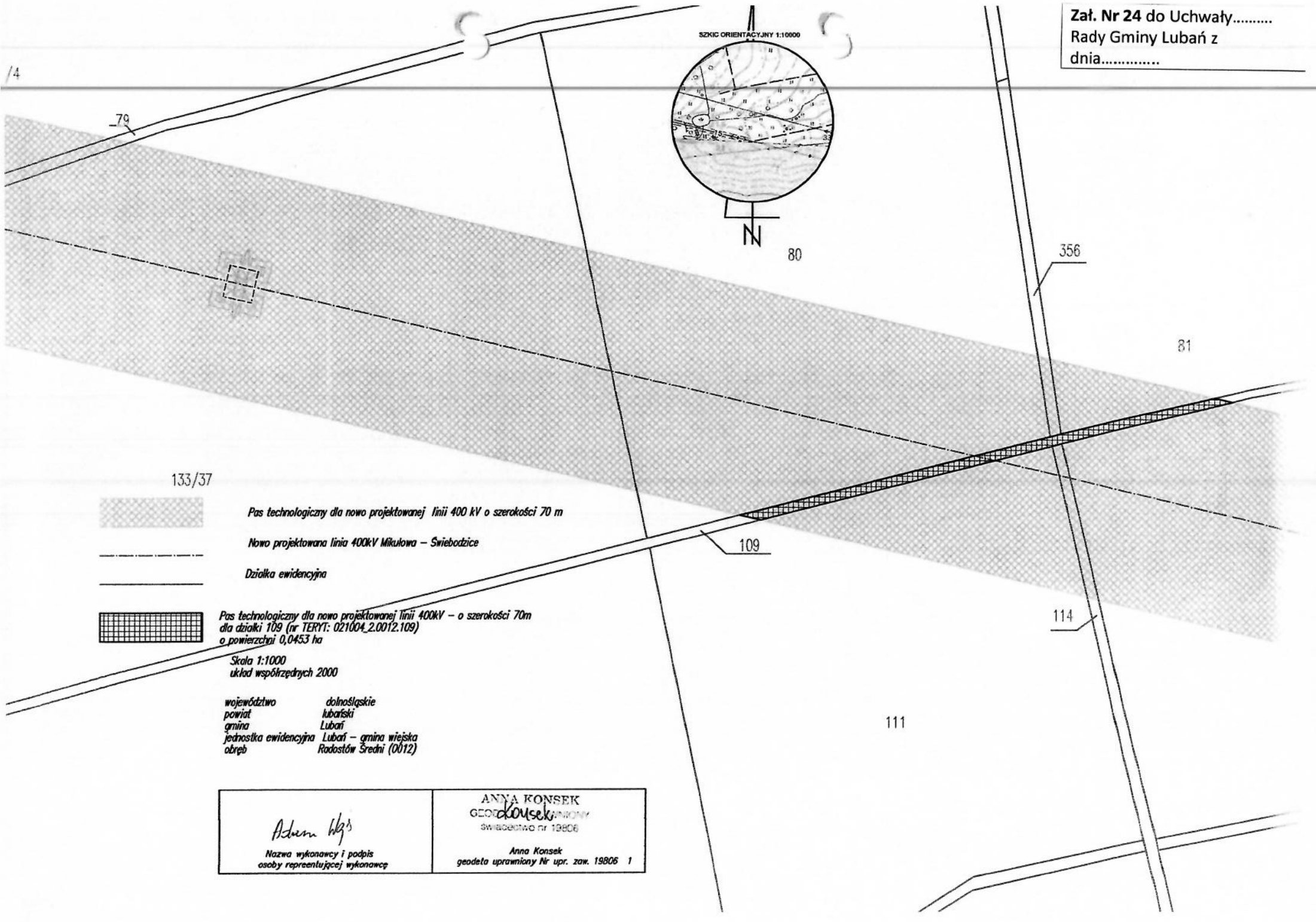
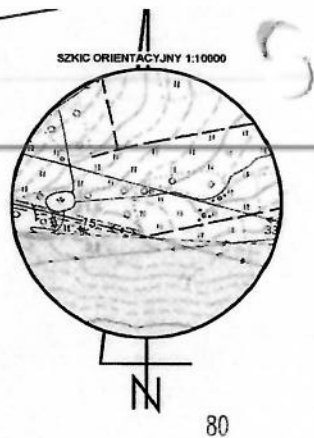
województwo dolnośląskie
 powiat lubański
 gmina Lubań
 jednostka ewidencyjna Lubań - gmina wiejska Radoszów Średni (0012)
 obręb



<p><i>Anna Konek</i></p> <p>Nazwa wykonawcy i podpis osoby reprezentującej wykonawcę</p>	<p>ANNA KONSEK GEODETA WYKONAWCZY Świebodzice nr 19806</p> <p>Anna Konek geodeta uprawniony Nr upr. zaw. 19806 1</p>
--	---

133/2

Załącznik Nr 24 do Uchwały.....
Rady Gminy Lubań z
dnia.....



133/37




Pas technologiczny dla nowo projektowanej linii 400 kV o szerokości 70 m



Nowo projektowana linia 400kV Mikulowa – Swiebodzice



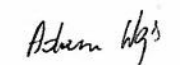
Działka ewidencyjna



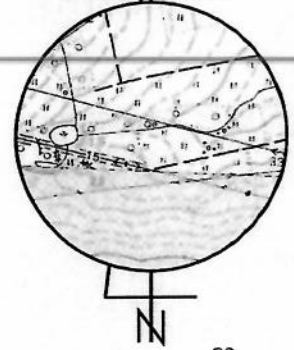
Pas technologiczny dla nowo projektowanej linii 400kV – o szerokości 70m dla działki 109 (nr TERYT: 021004_2.0012.109) o powierzchni 0,0453 ha

Skala 1:1000
układ współrzędnych 2000

województwo dolnośląskie
powiat lubański
gmina Lubań
jednostka ewidencyjna Lubań – gmina wiejska
obręb Radostów Średni (0012)

 <p>Nazwa wykonawcy i podpis osoby reprezentującej wykonawcę</p>	<p>ANNA KONSEK GEODETA swiadczenie nr 19806</p> <p>Anna Konek geodeta uprawniony Nr upr. zaw. 19806 1</p>
---	--

SZKIC ORIENTACYJNY 1:10000



80


356

81


133/37



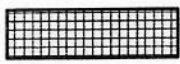
Pas technologiczny dla nowo projektowanej linii 400 kV o szerokości 70 m



Nowo projektowana linia 400kV Mikulowa – Świebodzice



Dziłka ewidencyjna



Pas technologiczny dla nowo projektowanej linii 400kV – o szerokości 70m dla działki 114 (nr TERYT: 021004_2.0012.114) o powierzchni 0,0160 ha

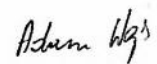
Skala 1:1000
 układ współrzędnych 2000


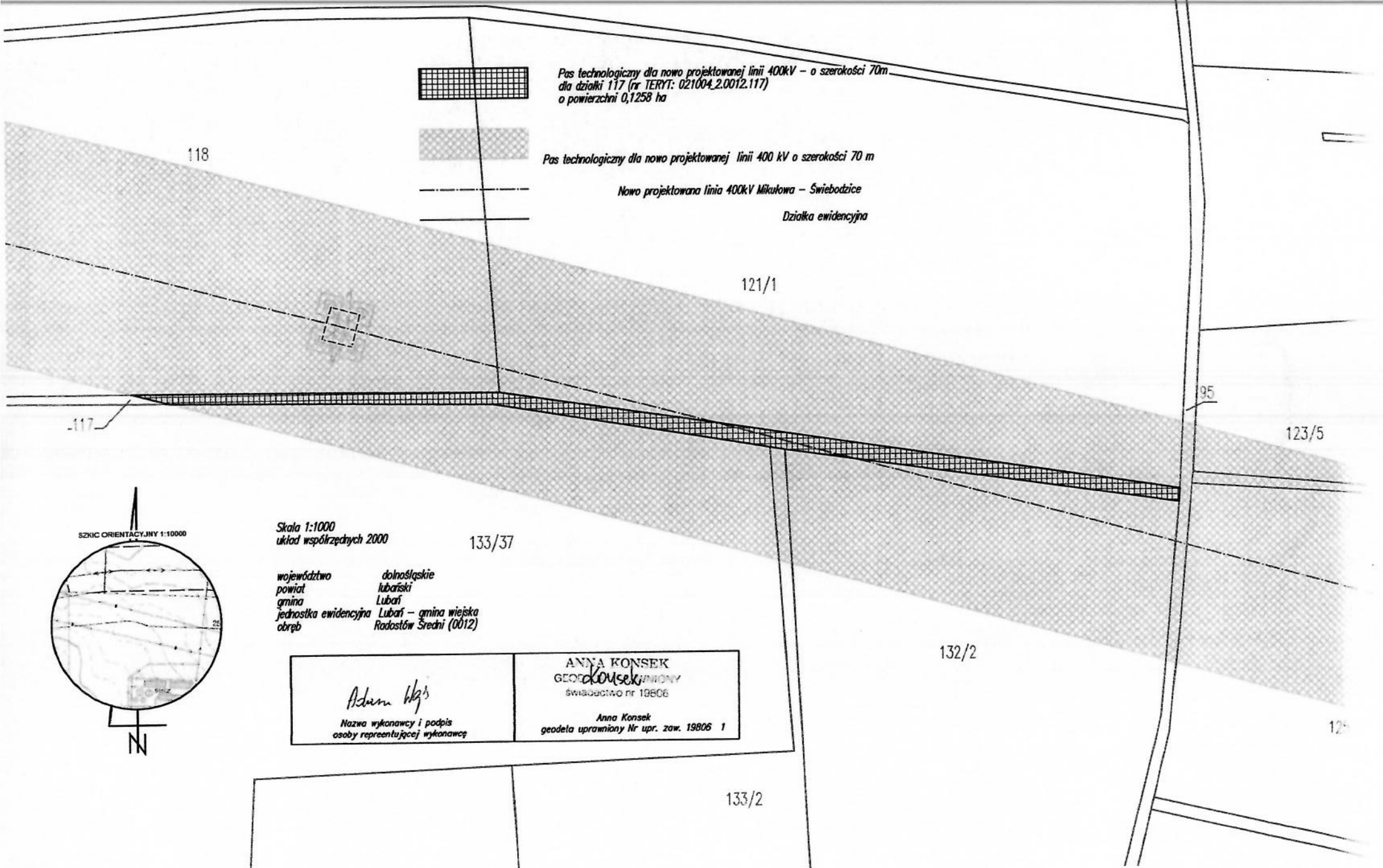
województwo dolnośląskie
 powiat lubański
 gmina Lubań
 jednostka ewidencyjna Lubań – gmina wiejska
 obręb Radostów Średni (0012)

109

114

111

 Nazwa wykonawcy i podpis osoby reprezentującej wykonawcę	<p>ANNA KONSEK GEODETA UPRAWNIONY świadectwo nr 19806</p> <p>Anna Konek geodeta uprawniony Nr upr. zaw. 19806 1</p>
--	---




Pas technologiczny dla nowo projektowanej linii 400kV - o szerokości 70m dla działki 117 (nr TERYT: 021004.2.0012.117) o powierzchni 0,1258 ha



118

Pas technologiczny dla nowo projektowanej linii 400 kV o szerokości 70 m



Nowo projektowana linia 400kV Mikołowa - Swiebodzice

Działka ewidencyjna

121/1

117

95

123/5

133/37

132/2


12

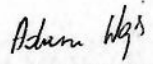
133/2

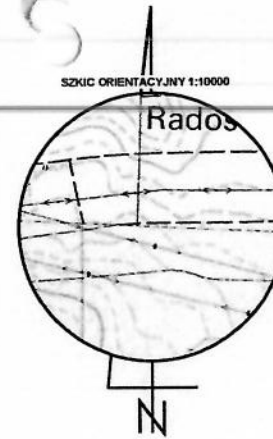


Skala 1:1000
układ współrzędnych 2000

województwo dolnośląskie
powiat lubański
gmina Lubań
jednostka ewidencyjna Lubań - gmina wiejska Radostów Średni (0012)
obręb

 Nazwa wykonawcy i podpis osoby reprezentującej wykonawcę	ANNA KONSEK GEODETA <i>Ann Kousek</i> swiadcstwo nr 19806 Anna Kousek geodeta uprawniony Nr upr. zaw. 19806 1
---	---

 Nazwa wykonawcy i podpis osoby reprezentującej wykonawcę	ANNA KONSEK GEODETA <i>Konek</i> świadczeń nr 19806 Anna Konek geodeta uprawniony Nr upr. zaw. 19806 1
--	--



108/1


119

116/1

Pas technologiczny dla nowo projektowanej linii 400 kV o szerokości 70 m



Pas technologiczny dla nowo projektowanej linii 400kV – o szerokości 70m
dla działki 119 (nr TERYT: 021004_2.0012.119)
o powierzchni 0,0703 ha



Działka ewidencyjna



Nowo projektowana linia 400kV Mikulowa – Świebodzice



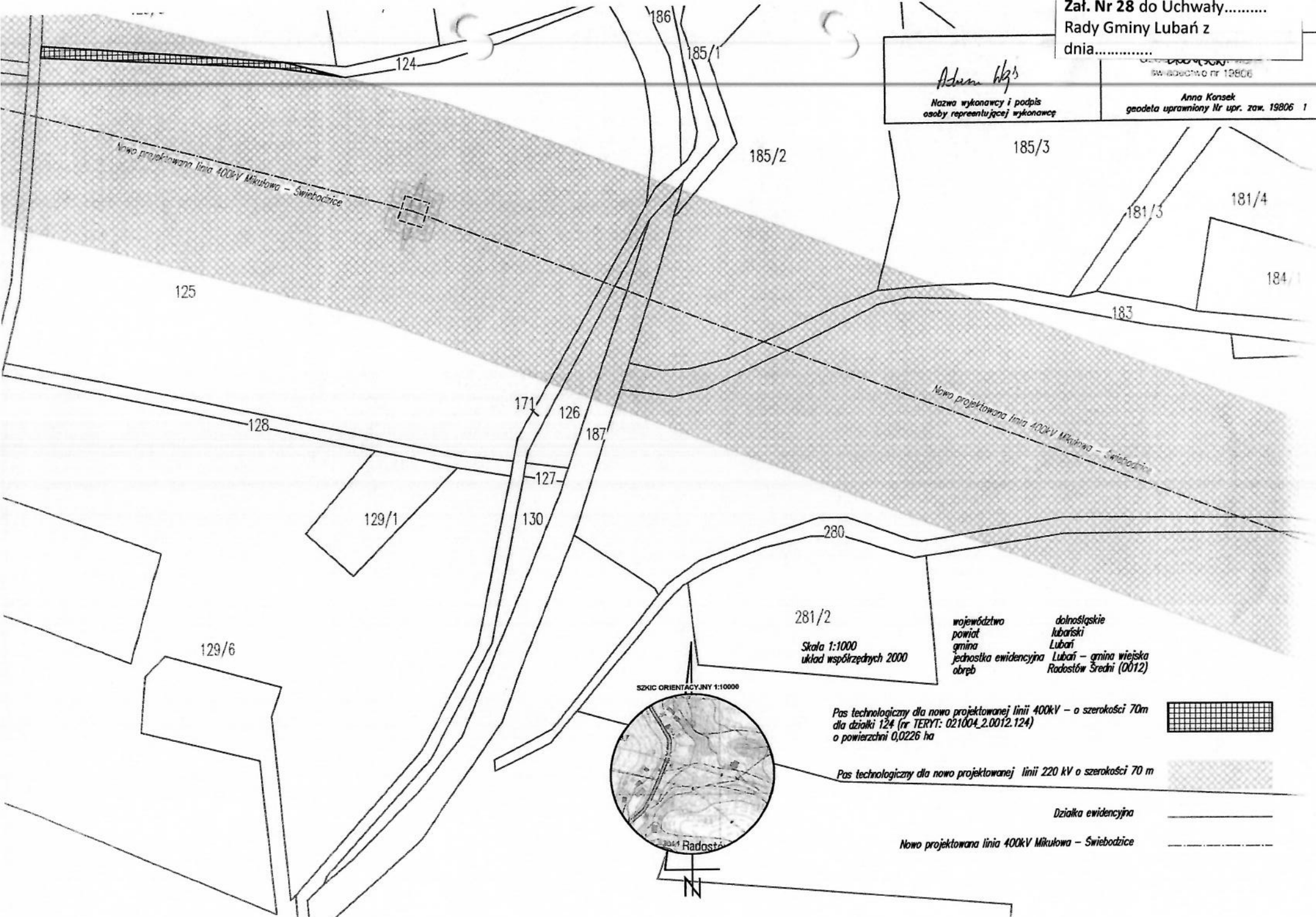
województwo dolnośląskie
powiat lubański
gmina Lubań
jednostka ewidencyjna Lubań – gmina wiejska
obręb Radostów Średni (0012)

Skala 1:1000
układ współrzędnych 2000

Anna Konek
Nazwa wykonawcy i podpis
osoby reprezentującej wykonawcę

Anna Konek
geodeta uprawniony Nr upr. zaw. 19806 1

Świadectwo nr 19806

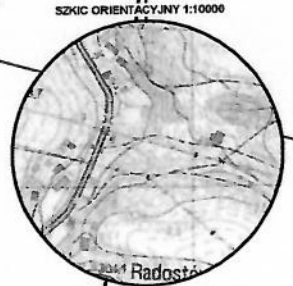


Nowo projektowana linia 400kV Mikulowa - Swiebodzice

Nowo projektowana linia 400kV Mikulowa - Swiebodzice

województwo dolnośląskie
powiat lubański
gmina Lubań - gmina wiejska
jednostka ewidencyjna Radostów Średni (0012)
obręb

Skala 1:1000
układ współrzędnych 2000



Pas technologiczny dla nowo projektowanej linii 400kV - o szerokości 70m dla działki 124 (nr TERYT: 021004_2.0012.124) o powierzchni 0,0226 ha

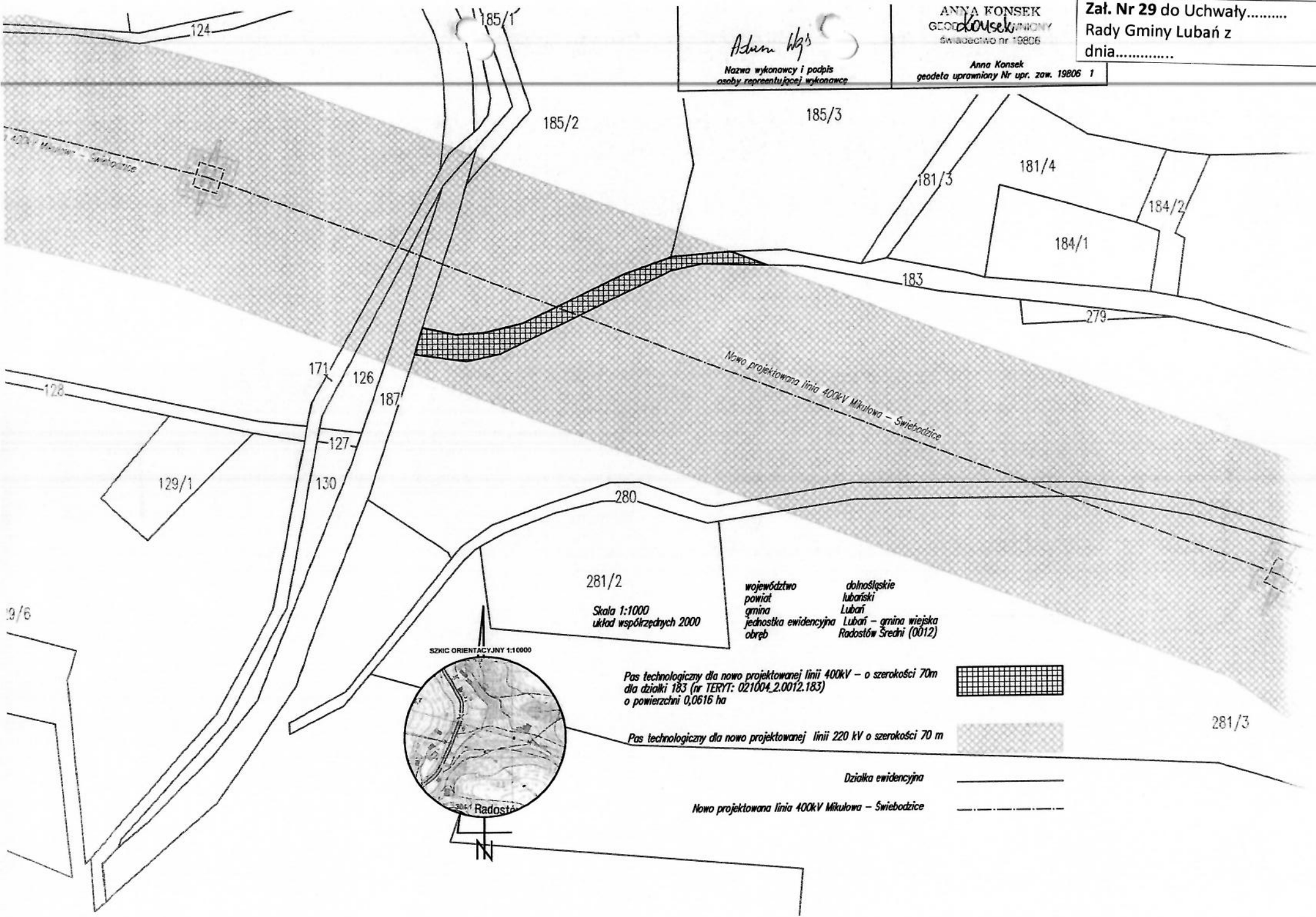
Pas technologiczny dla nowo projektowanej linii 220 kV o szerokości 70 m

Działka ewidencyjna
Nowo projektowana linia 400kV Mikulowa - Swiebodzice

Zał. Nr 29 do Uchwały.....
Rady Gminy Lubań z
dnia.....

Anna Kosek
Nazwa wykonawcy i podpis
osoby reprezentującej wykonawcę


ANNA KONSEK
GEODETA
ŚWIADCZENIA NR 19806
Anna Kosek
geodeta uprawniony Nr upr. zaw. 19806 1



281/2
Skala 1:1000
układ współrzędnych 2000

województwo dolnośląskie
powiat lubański
gmina Lubań
jednostka ewidencyjna Lubań - gmina wiejska Radostów Średni (0012)
obręb

Pas technologiczny dla nowo projektowanej linii 400kV - o szerokości 70m dla działki 183 (nr TERYT: 021004_2.0012.183) o powierzchni 0,0616 ha



Pas technologiczny dla nowo projektowanej linii 220 kV o szerokości 70 m



Dziłka ewidencyjna

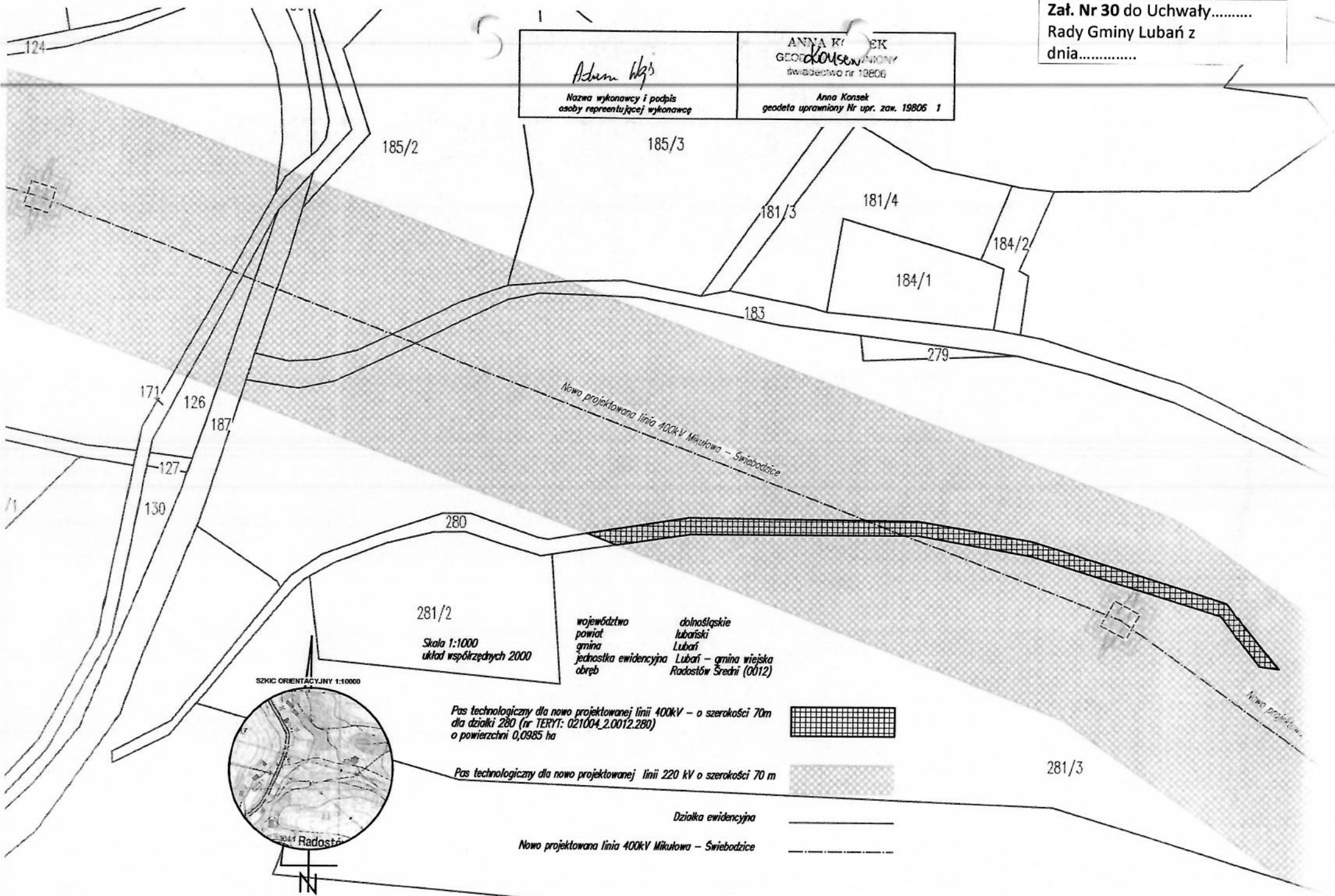


Nowo projektowana linia 400kV Mikulowa - Swiebodzice



Zał. Nr 30 do Uchwały.....
 Rady Gminy Lubań z
 dnia.....


<p><i>Anna Konek</i> Nazwa wykonawcy i podpis osoby reprezentującej wykonawcę</p>	<p>ANNA KONEK GEODETA świadectwo nr 19806 Anna Konek geodeta uprawniony Nr upr. zaw. 19806 1</p>
---	--



281/2
 Skala 1:1000
 układ współrzędnych 2000

województwo dolnośląskie
 powiat lubański
 gmina Lubań
 jednostka ewidencyjna Lubań – gmina wiejska Radostów Średni (0012)
 obręb Radostów Średni

Pas technologiczny dla nowo projektowanej linii 400kV – o szerokości 70m dla działki 280 (nr TERYT: 021004.2.0012.280) o powierzchni 0,0985 ha



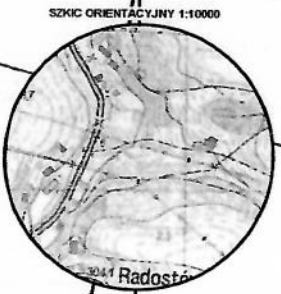
Pas technologiczny dla nowo projektowanej linii 220 kV o szerokości 70 m



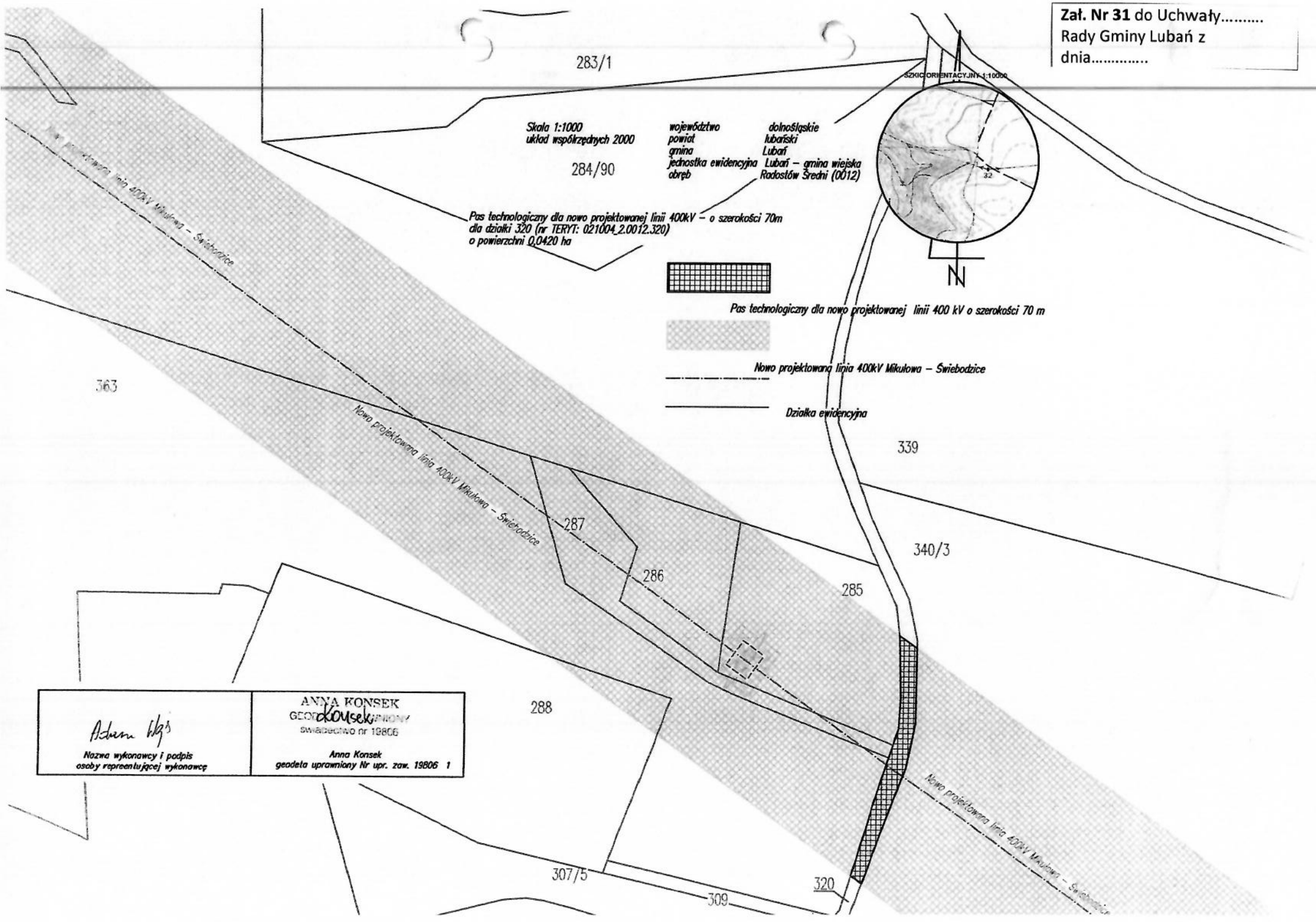
Działka ewidencyjna



Nowo projektowana linia 400kV Mikulowa – Świebodzice



Załącznik Nr 31 do Uchwały.....
Rady Gminy Lubań z
dnia.....



283/1

Skala 1:1000
układ współrzędnych 2000


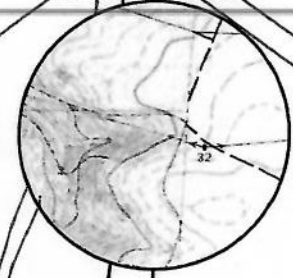
284/90

Pas technologiczny dla nowo projektowanej linii 400kV - o szerokości 70m
dla działki 320 (nr TERYT: 021004_2.0012.320)
o powierzchni 0,0420 ha

województwo
powiat
gmina
jednostka ewidencyjna
obręb

dolnośląskie
lubański
Lubań
Lubań - gmina wiejska
Radostów Średni (0012)


SZKIC ORIENTACYJNY 1:10000



Pas technologiczny dla nowo projektowanej linii 400 kV o szerokości 70 m



Nowo projektowana linia 400kV Mikulowa - Swiebodzice



Działka ewidencyjna

363

Nowo projektowana linia 400kV Mikulowa - Swiebodzice

287

286

285

339

340/3

288

Anna Konsek
ANNA KONSEK
GEODETA
swiadectwo nr 19806
Anna Konsek
geodeta uprawniony Nr upr. zaw. 19806 / 1

307/5

309

320

Nowo projektowana linia 400kV Mikulowa - Swiebodzice

342

343

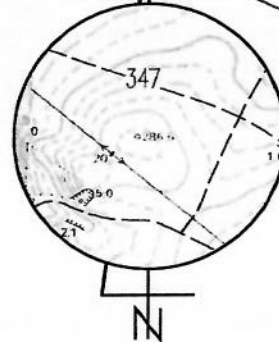
341

344

345

348


SZKIC ORIENTACYJNY 1:10000



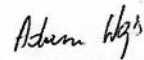
Dziłka ewidencyjna

Nowo projektowana linia 400kV Mikulowa - Swiebodzice

Pas technologiczny dla nowo projektowanej linii 400 kV o szerokości 70 m



Pas technologiczny dla nowo projektowanej linii 400kV - o szerokości 70m
dla działki 341 (nr TERYT: 021004.2.0012.341)
o powierzchni 0,0741 ha

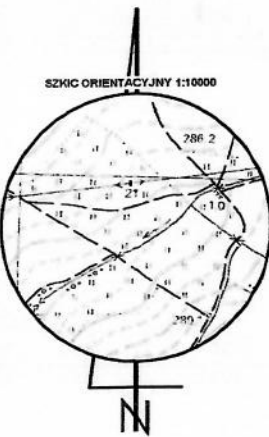
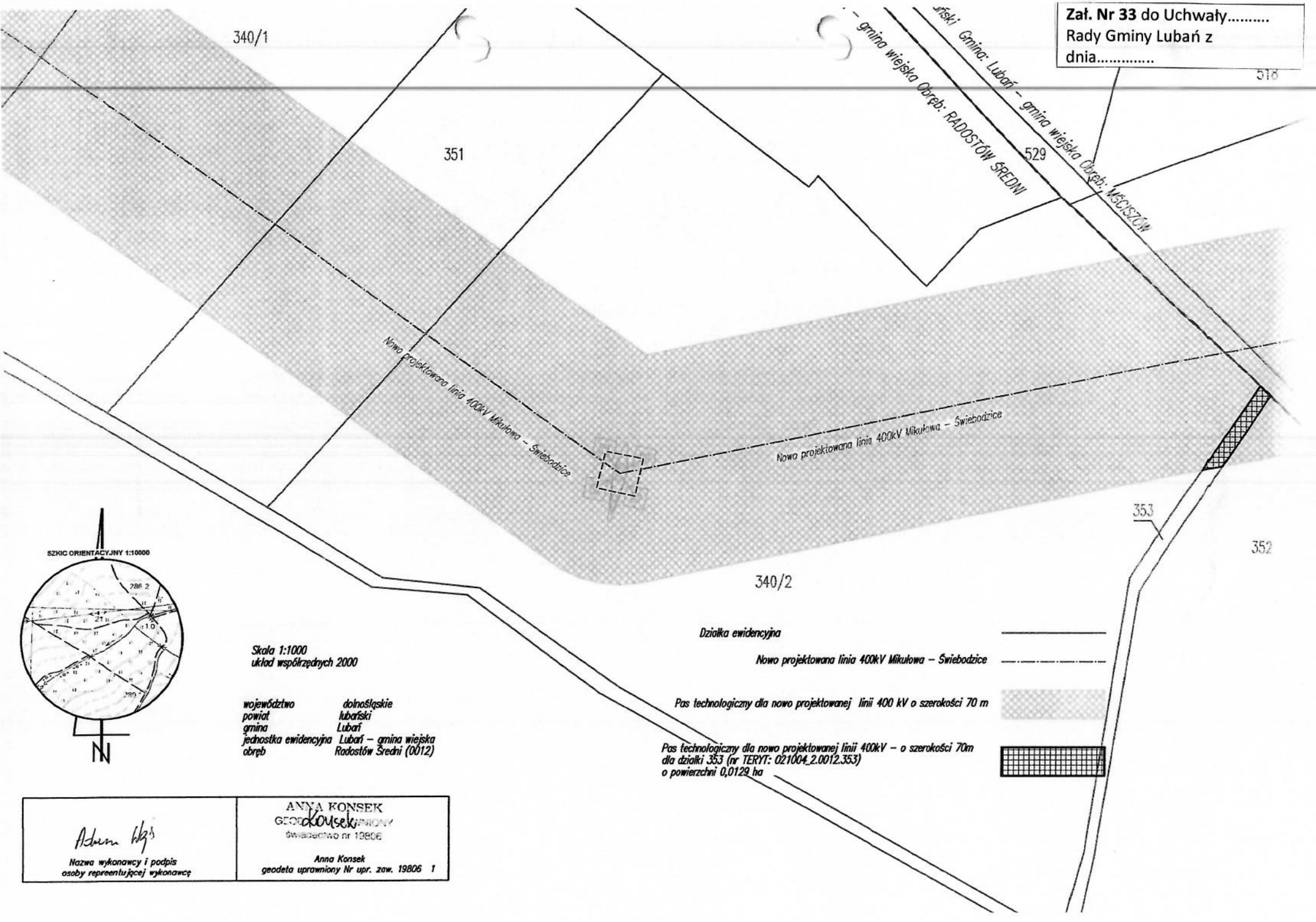
 Nazwa wykonawcy i podpis osoby reprezentującej wykonawcę	ANNA KONSEK GEODETA sw. 19806 nr 19806 Anna Konek geodeta uprawniony Nr upr. zaw. 19806 1
--	--

województwo dolnośląskie
powiat lubański
gmina Lubań
jednostka ewidencyjna Lubań - gmina wiejska Radostów Średni (0012)
obręb

Skala 1:1000
układ współrzędnych 2000

Załącznik Nr 33 do Uchwały.....
Rady Gminy Lubań z
dnia.....

518



Skala 1:1000
układ współrzędnych 2000

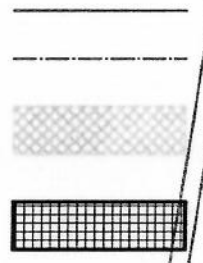
województwo dolnośląskie
powiat lubański
gmina Lubań
jednostka ewidencyjna Lubań - gmina wiejska Radostów Średni (0012)
obręb


Dziłka ewidencyjna

Nowo projektowana linia 400kV Mikulowa - Swiebodzice

Pas technologiczny dla nowo projektowanej linii 400 kV o szerokości 70 m

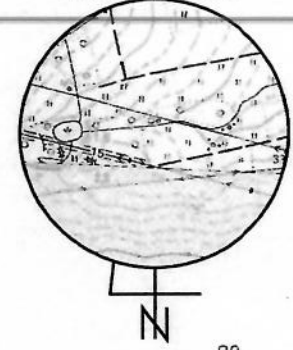
Pas technologiczny dla nowo projektowanej linii 400kV - o szerokości 70m dla działki 353 (nr TERYT: 021004_2.0012.353) o powierzchni 0,0129 ha



 Nazwa wykonawcy i podpis osoby reprezentującej wykonawcę	ANNA KONSEK GEODETA UPRAWNIONY Świadectwo nr 19806 Anna Konsek geodeta uprawniony Nr upr. zaw. 19806 1
---	---

Zał. Nr 34 do Uchwały.....
Rady Gminy Lubań z
dnia.....

SZKIC ORIENTACYJNY 1:10000



80

356

81

133/37




Pas technologiczny dla nowo projektowanej linii 400 kV o szerokości 70 m



Nowo projektowana linia 400kV Mikulowa – Świebodzice



Działka ewidencyjna



Pas technologiczny dla nowo projektowanej linii 400kV – o szerokości 70m dla działki 356 (nr TERYT: 021004_2.0012.356) o powierzchni 0,0088 ha


Skala 1:1000
układ współrzędnych 2000

województwo dolnośląskie
powiat lubański
gmina Lubań
jednostka ewidencyjna Lubań – gmina wiejska
obręb Radostów Średni (0012)

109

114

111

 Nazwa wykonawcy i podpis osoby reprezentującej wykonawcę	<p>ANNA KONSEK GEODETA świadectwo nr 19806</p> <p>Anna Kousek geodeta uprawniony Nr upr. zaw. 19806 1</p>
--	--